ΕΦΗΜΕΡΙΣ ΤΗΣ ΚΥΒΕΡΝΗΣΕΩΣ

ΤΗΣ ΕΛΛΗΝΙΚΗΣ ΔΗΜΟΚΡΑΤΙΑΣ

ΤΕΥΧΟΣ ΤΕΤΑΡΤΟ Αρ. Φύλλου 831

22 Ιουλίου 1993

ΠΟΛΕΟΔΟΜΙΑ

ΑΠΟΦΑΣΕΙΣ

Αριθ. 60817/2612

Έγκριση γενικού πολεοδομικού σχεδίου (Γ.Π.Σ.) του οικισμού Ερέτριας της κοινότης Ερέτριας (Ν. Ευβοίας).

Ο ΥΠΟΥΡΓΟΣ ΠΕΡΙΒΑΛΛΟΝΤΟΣ ΧΩΡΟΤΑΞΙΑΣ ΚΑΙ ΔΗΜ. ΕΡΓΩΝ

Έχοντας υπόψη:

1. Τις διατάξεις του άρθρου 3 του ν. 1337/83 «Επέκταση πολεοδομικών σχεδίων, οικιοτική ανάπτυξη και σχετικές ρυθμίσεις» (Α' 33).

2. Τις διατάξεις του εδαφ. ιδ της παραγ. 1 του άρθρου 23 του ν. 1558/1985 «Κυβέρνησης και Κυβερνητικά Όργανα».

3. Τις διατάξεις της παραγράφου 1 του άρθρου 19 του ν. 1849/1989 «Επάκταση και συμπλήρωση των στεγαστικών προγραμμάτων του Οργανισμού Εργατικής Κατοικίας και άλλες διατάξεις» (Α' 113).

4. Τις διατάξεις του άρθρου 41 του ν. 1975/1991 «Είσοδος – έξοδος, παραμονή, εργασία, απέλαση αλλοδαπών, διαδικασία αναγνώρισης αλλοδαπών πρόσφυγων και άλλες διατάξεις» (Α' 184).

5. Την Υ. 1958/1992 απόφαση του Πρωθυπουργού και του Υπουργού Περιβάλλοντος, Χωροταξίας και Δημοσίων Έργων «Ανάθεση αρμοδιοτήτων στους Υφυπουργούς περιβάλλοντος Χωροταξίας και Δημοσίων Έργων Χρήστο Κατσιγιάννη και Γεώργιο Βουλγαράκη» (Β' 744).

6. Τις διατάξεις της παρ. Β του άρθρου 1 του π. δ/τος 28/5.2.1993 «Καθορισμός αρμοδιοτήτων που διατηρούνται από τον Υπουργό και τις Περιφερειακές Υπηρεσίες διανομαρχιακού επιπέδου του Υπουργείου Περιβάλλοντος Χωροταξίας και Δημοσίων Έργων (Α' 9).

7. Την υπ' αριθ. 72657/3580/17.11.87 απόφαση του Αναπληρωτή Υπουργού Περιβάλλοντος, Χωροταξίας και Δημοσίων Έργων «Κίνηση της διαδικασίας σύνταξης του Γενικού Πολεοδομικού Σχεδίου Ερέτριας Ευβοίας (Α' 1171).

8. Τα υπ' αριθ. 8325/13.8.86, 8326/13.8.86 και 8327/13.6.86 έγγραφο του ΤΠ–ΠΕ Εύβοιας προς τους αρμόδιους φορείς.

9. Την υπ' αριθ. ΥΠΠΟ/Αρχ/Α1/Φ11/53037/2097/9.12.88 απόφαση της Υπουργού Πολιτισμού.

10. Το υπ' αριθ. 8145/3.11.86 έγγραφο της Δ/νσης Συγκ/νιών Εύβοιας.

11. Τα υπ' αριθ. 2289/10.9.86 και 2779/5.11.1987 έγγραφα της ΙΑ' Εφορείας Προϊστορικών και Κλασσικών Αρχαιοτήτων του Υπουργείου Πολιτισμού.

12. Το υπ' αριθ. 1058/19.10.86 έγγραφο της 1ης Εφορείας Νεωτ. Μνημείων του Υπουργείου Πολιτισμού.

13. Το υπ' αριθ. 7640/25.9.86 έγγραφο της Δ/νσης Β/θμιας Εκπ/σης Εύβοιας.

14. Το υπ' αριθ. Φ8/7618/26.8.86 έγγραφο του τμήματος Υγιεινής Εύβοιας.

15. Το υπ' αριθμ. 1587 Φ.70101/20.8.86 έγγραφο της Πυροσβεστικής Υπηρεσίας του Υπουργείου Δημόσιας Τάξης.

16. Το υπ' αριθ. 4473/20.10.86 έγγραφο του τμήματος Κοιν. Πρόνοιας της Εύβοιας.

17. Το υπ' αριθ. Φ. 119/15569/28.8.86 έγγραφο της Οικον. Εφορίας Χαλκίδας τμήμα Δ' Κτημάτων Εύβοιας.

18. Το υπ' αριθ. 3399/1734/85-Μ-3/13.10.86 έγγραφο της Γενικής Γραμματείας Δημ. Έργων του Υπουργείου Περιβάλλοντος, Χωροταξίας και Δημοσίων Έργων.

19. Το υπ' αριθ. 7328/Φ ΕΠΑ/5.9.86 έγγραφο της Δ/νσης τεχν. Υπηρεσιών Εύβοιας.

10. Το υπ' αριθ. 1886/29.9.86 έγγραφο του 1ου Γραφείου Π.Ε. Εύβοιας.

21. Το υπ' αριθ. 132/8.10.86 έγγραφο του Γεωργικού Πιστωτικού Συν/σμού Ερέτρειας.

22. Το υπ' αριθ. 532526/23.9.86 έγγραφο του ΕΟΤ.

23. Το υπ' αριθ. 19314/29.9.86 έγγραφο της ΤΥΔΚ Ν. Εύβοιας.

24. Το υπ' αριθ. Ζ/2723/26.8.86 έγγραφο του δασαρχείου Χαλκίδας.

25. Την υπ' αριθ. 92/86 γνωμοδότηση του κοινοτικού συμβουλίου Ερέτρειας.

26. Το γεγονός ότι οι υπόλοιποι φορείς δεν απάντησαν μέχρι σήμερα.

27. Την υπ' αριθ. 13/πρακτ. 12/87 γνωμοδότηση του Συμβούλιου Χωροταξίας, Οικισμού και Περιβάλλοντος Εύβοιας.

28. Τις διατάξεις του άρθρου 29Α του ν. 1558/1985 όπως αυτό προστέθηκε με το άρθρο 27 του ν. 2081/1992 (Α' 154) και το γεγονός ότι από τις κανονιστικές διατάξεις αυτής της απόφασης δεν προκαλείται δαπάνη σε βάρος

τσυ κρατικαύ πραϋπσλσγισμσύ, απαφασίζαυμε:

1. Εγκρίνεται τσ γενικό παλεαδαμικό σχέδισ τσυ αικισμαύ Ερέτριας της καινότητας Ερέτριας (ν. Ευβαίας) όπως τα όρια τσυ πρασδιαρίζεται με κόκκινη γραμμή ατσ χάρτη Π1-11 σε κλίμακα 1:5000. Κυρίως τσ παραπάνω σχέδιο περιλαμβάνει:

Α. Την παλεαδαμική σργάνωση ταυ αικισμσύ Ερέτριας για πληθυαμιακό μέγεθσς 6.000 μανίμων κατσίκων και επί πλέσν 1.500 επαχιακών κατσίκων (για την επόμενη πενταετία) όπως φαίνεται αταν χάρτη Π1-11 με

α) την επέκταση ταυ σχεδίου σε εκτάσεις αραιαδαμημένες και αδόμητες και τη δημιαυργία μιας συνοικίας που υποδιαιρείται αε τρείς παλεοδομικές ενότητες – γειτονιές με μέαη πυκνότητα και μέσα συντελεατή δόμησης όπως φαίνονται ατο χάρτη Π1-4-1-5 αε κλίμακα 1:10.000 ως εξής:

Παλεαδ. ενότ.	Μέση πυκν. & /Ηα	Μέσας σ.δ.
I	83	0,8
II	119	0,8
III	122	0,8

β) Τσν πρασδιαρισμό των χρήσεως γης όπως φαίνεται σταν χάρτη Π-1.2, 1.3.2 και ειδικότερα:

– Διατήρηση της γενικής καταικίας σε όλα ταν αικιαμό.

– Καθαρισμός κεντρικών λειταυργιών και τσπικών κέντρων στις γειτανιές.

– Χωρσθέτηση βιατεχνικής περισχής και χανδρεμπσρίαυ ατην Β.Δ. πλευρά της γειτανιάς III.

– Χωρσθέτηαη πνευματικαύ κέντρσυ και καινστικαύ καταστήματας στην θέση τσυ υπάρχαντας Δημστικσύ.

– Χωραθέτηση δύα νηπιαγωγείων στις γειτανιές II και III.

– Χωρσθέτηση δύα παιδικών αταθμών στις γειτανιές II και III.

– Χωρσθέτηαη δύα δηματικών σχαλείων.

– Χωρσθέτηαη τσυ σημεριναύ χώραυ ταυ γυμνααίαυ.

– Χωρσθέτηση αθλητικαύ κέντρσυ πόλης αε καινστική έκταση.

– Οργάνωση χώρων πλατείας– πρασίνσυ και παιδικής χαράς.

– Χωραθέτηση δύσ μεγάλων αρχαιαλαγικών χώρων και στη γειτσνιά I.

γ) Την γενική εκτίμιση της χωριτικότητας των παλεσδσμικών ενστήτων των αναγκών σε γη (Ηα) για κοινανική υπαδαμή αε επίπεδα πολεαδαμικής ενότητας και αε επίπεδσ πόλης όπως φαίνεται σταυς πίνακες Α-11, 2, 1α και Α-
11.6.

δ) Τσν καθσριαμό ζωνών αικσνσμιικών και θεσμικών κινήτρων και αναπτυξιακών ζωνών, όπως φαίνεται στσυς χάρτες Π-1.7 και Π-1.6.1 αε κλίμακα 1:10.000 και ειδικότερα:

– Ζωνών περιβαλλοντικής εξυγιανσης – αναβάθμιαης.

– Ζωνών λιανικαύ εμπαρίαυ στα κέντρα των γειτανιών.

– Ζώνης βιοτεχνίας και χσνδρεμπαρίου ατα βαρεισδυτικό άκρα ταυ αικισμαύ.

– Ζώνων ταυρισμσύ – αναψυχής.

8. Τη λήψη μέτρων για την προστασία ταυ περιβάλλαντας όπως φαίνανται ατο χάρτη Π-1.9 σε κλίμακα 1:25.000 με ταν καθσριαμό ζωνών πραατααίας αυτού και ειδικότερα:

– Ζωνών πραστασίας των αρχαιαλσγικών χώρων

– Ζωνών προατααίας ακτών, ορυκτού πλούτου.

Γ. Τις πρατάαεις για ο δικό δίκτυα, όπως φαίνεται ατο χάρτη Π–2.1.2. σε κλίμακα 1:5000 και ειδικότερα:

– Χάραξη παρακαμπτηρίσυ σδού αε θέαη που να μη δημιαυργεί πραβλήματα ατσυς αρχαιολογικαύς χώραυς.

– Ὅσαν αφαρά τα εσωτερικό αδικό δίκτυα ταυ αικιαμαύ προτείνεται η εφαρμαγή αυατήματας μανόδραμων αρτηριών για την πρσσπέλαση ταυ κέντρου πόλης, η απομάκρυνση των κινήαεων διέλευσης αχημάτων από την παραλιακή ζώνη. Παράλληλα πρσβλέπεται η ανάπτυξη συστήματσς πεζαδρόμων.

Δ. Τις πρστάαεις για τα απαραίτητα έργα και μελέτες υπαδαμής καθώς και τις προτάσεις για ααφάλεια και πραατααία όπως φαίνσνται αταυς χάρτες Π.2.2.2, Π-2.3.2 – 2.4.2., Π-2.6.2. –2.7.2., Π-3.1.2, –3.2. –3.3., αε κλίμακα 1:5.000 και 1:10.000.

Ε. Συνσπτικά αντίτυπα των παραπάνω 11 πρωτατύπων χαρτών και 2 πινάκων θεωρημένα από ταν Πραϊστάμενα της Δ/ναης Ταπσγραφικών Εφαρμαγών με την υπ' αριθ. 60817/1993 πράξη ταυ δημασιεύανται με την παραύσα απόφαση στην Εφημερίδα της Κυβερνήαεως.

2. Εντός της περιοχής ταυ γενικσύ παλεαδαμικαύ σχεδίαυ και ειδικότερα ατις εκτός σχεδίσυ περιαχές που περιλαμβάνανται σ' αυτό αικαδαμικές άδειες παυ έχαυν εκδαθεί με τις πραγενέστερα ισχύαυσες διατάξεις ή έχει υπαβληθεί α πλήρης φάκελλας με τα απαραίτητα για την έκδαση της αικαδαμικής άδειας ατοιχεία μέχρι την ημεραμηνία δημασίευαης της παραύσας εκτελαύνται όπως εκδόθηκαν ή εκδίδανται βάσει υπαβληθέντων σταιχείων σε αυνδυααμό με τις διατάξεις τσυ ν. 1577/1985 «Γενικός Οικαδαμικός Κανανιαμός».

3. Η ισχύς της παραύσας απόφαασης αρχίζει από τις 10.4.1990 ημέρα δημααίευαης της 30952/1263/12.3.1990 απόφαασης του Υπουργαύ ΠΕ.ΧΩ.Δ.Ε. (Δ' 224) Η απόφαση αυτή να δημσαιευθεί ατην Εφημερίδα της Κυβερνήσεως.

Αθήνα, 13 Απριλίου 1993

Ο ΥΦΥΠΟΥΡΓΟΣ

ΧΡΗΣΤΟΣ ΚΑΤΣΙΓΙΑΝΝΗΣ

ΝΟΜΟΣ ΕΥΒΟΙΑΣ, ΟΙΚΙΣΜΟΣ ΕΡΕΤΡΙΑ ΕΠΙΠΕΔΟ ΑΝΑΠΤΥΞΗΣ: ΟΙΚΙΣΜΟΣ
ΠΙΝΑΚΑΣ Α-11.2.1α: ΑΝΑΓΚΕΣ ΣΕ ΓΗ (Βα) ΓΙΑ ΚΟΙΝΟΧΡΗΣΤΗ ΚΑΤΟΙΚΗΣΗ ΟΙΚΙΣΜΟΥ
(ΣΥΜΠΛΗΡΩΝΕΤΑΙ ΜΟΝΟ ΓΙΑ ΟΙΚΙΣΜΟΥΣ ΕΠΙΧΟΡΗΓΟΥΜΕΝΟΥ ΕΠΙΠΕΔΟΥ ΑΝΑΠΤΥΞΗΣ) Α-Φ/6Γ/...

	Πληθυσμιακό μέγεθος μελλοντικό	Ειδικό βάρος	Σύνολο της στο μέλλον	Υπάρχουσα γη 1551	Υπάρχουσα γη για το μέλλον	Υπόλοιπο μονάδων
	(1)	(2)	(3)=(1)x(2)	(4)	(5)=(3)-(4)	(6)
1. ΧΩΡΟΙ ΔΙΟΙΚΗΣΗΣ ΕΠΑΡΧΙΑΣ						
Ανωτέρες Υπηρεσίες	18.000	0.07	1.260	2.500	-1.240	
Δικαστήριο (Εισαγγελικό Πλημμελειοδικείο)						
Αστυνομικό τμήμα	30.000	0.20	6.000	500	5.500	
Σωφρονιστικό κοινής ωφέλειας Φυλακή						
2. ΚΟΙΝΟΧΡΗΣΤΟ ΝΑΥΑΓΕΙΟ	9.500	0.10	950	–		
3. ΠΝΕΥΜΑΤΙΚΟ ΚΕΝΤΡΟ	30.000	0.10	3.000	1.200*	1.800	
4. ΕΛΕΥΘΕΡΟΙ ΧΩΡΟΙ ΟΙΚ.						
Κεντρική πλατεία	30.000	0.20	6.000	4.900	1.100	
Πάρκο	30.000	0.50	15.000	–	15.000	
Πλατείες γειτονιάς	7.500	1.50	11.250	8.604 ευμμάν 2.240 ω 11.000 – (2)	-10.794	
5. ΕΜΠΟΡΙΚΟ ΚΕΝΤΡΟ	30.000	1.20	36.000	–	36.000	
ΗΟΛΟΚΛΗΡΗ ΑΓΟΡΑ	-//-	0.36	10.800	–	10.600	
6. ΕΚΠΑΙΔΕΥΤΗΡΙΑ	9.500	1.20	11.400	4.877	6.523	14 Δημ. – 34 μ.Π
ΓΥΜΝΑΣΙΟ	9.500	0.75	7.125	–	7.125	11 – 35 –
ΛΥΚΕΙΟ	6.000	1.80	10.800	6.300	4.500	20 – 30 –
ΔΗΜΟΤΙΚΟ	6.000	0.50		4.200	–	5 – 25 –
ΝΗΠΙΑΓΩΓΕΙΟ						6 – 20 –
7. ΚΤΙΡΙΑ ΥΓΕΙΑΣ – ΠΡΟΝΟΙΑΣ						
ΠΕΡΙΦΕΡΕΙΑΚΟ ΙΑΤΡΕΙΟ	9.500	0.05	475	–	475	
Παιδικοί/Βρεφονηπιακοί σταθμοί	6.000	0.30	1.800	–	1.800	2 διθέσεις
	9.500	5.50	52.250	50.000	2.250	
8. ΑΘΛΗΤΙΚΟ ΚΕΝΤΡΟ	7.500	0.75	5.625	5.804	-179	
9. ΠΑΙΔΙΚΕΣ ΧΑΡΑΕΣ	7.500	0.50	3.750	–	3.750	
Παιδικές Εγκαταστάσεις	6.000	1.60	6.000	4.876	1.124	
10. ΠΑΣΟΕ	9.500	1.00	9.500	4.200	5.300	
11. ΝΟΣΟΚΟΜΕΙΟ						

* πρόκειται για τη μεγαλύτερη εκτίμηση του Δημοτικού εκλογίου που πρόκειται να μεταφερθεί.

(1) Ιδιοκτησία Εθνικού Στόλου

(2) Ιδιοκτησία ιστοτόπου στο ίδιο άμφο του οι αίτησή.

ΝΟΜΟΣ ΕΥΒΟΙΑΣ ΟΙΚΙΣΜΟΣ ΕΡΕΤΡΙΑ ΕΠΙΠΕΔΟ ΑΝΑΠΤΥΞΗΣ: Πολεοδομική ενότητα

ΠΙΝΑΚΑΣ Α-11.6. : ΧΩΡΗΤΙΚΟΤΗΤΑ ΠΟΛΕΟΔΟΜΙΚΩΝ ΕΝΟΤΗΤΩΝ (σε κατοίκους) ΜΕΛΛΟΝΤΙΚΑ

	Πληθυσμός Πολεοδ/κής Ενότητας 81 (κατ.)	Έκταση Πολεοδομ. Ενότητας (Βα)	Μέσος Σ.Δ. Πολεοδ. Ενότητας (βάσει πολ.)	Σταθερότυπο/ποσ/πο ωφελ.επιφ. της για κατοικίας κοιν.+τεχ. ποδ(μ²/κατ.)		Πυκνότητα Πολεοδ.Ενότ. (επιτρεπ.) κατ./Βα	Βαθμός κορεσμού	Συνολική Χωρητικότ. Πολ.Ενότ. (κατ.)	Α-... Χωρη... κατά ... Ενότ...
	(1)	(2)	(3)	(4)	(5)	(6)	(7)	(8)	(9
	p	ε	σ	k=30	u=	$d=\frac{\sigma}{k+u\sigma}10^4$	λ	c=εdλ	c'=
ΠΟΛΕΟΔΟΜΙΚΗ ΕΝΟΤΗΤΑ I		115,75	0,8	30	39	83	0,35	3.370	
" " II		32,5	0,8	30	39	119	0,38	1.480	
" " III		37,5	0,8	30	39	122	0,25	1.150	
Σύνολο Πολεοδ. Ενότητας	2.505								
Ζώνη κεντρικών λειτουργιών									
Σύνολο οικισμού	2.505							6.000	

Πηγή: Ανάλυτική περιγραφή τρόπου σύνταξης του πίνακα ... οικισμών (βλ. Α-11.5)

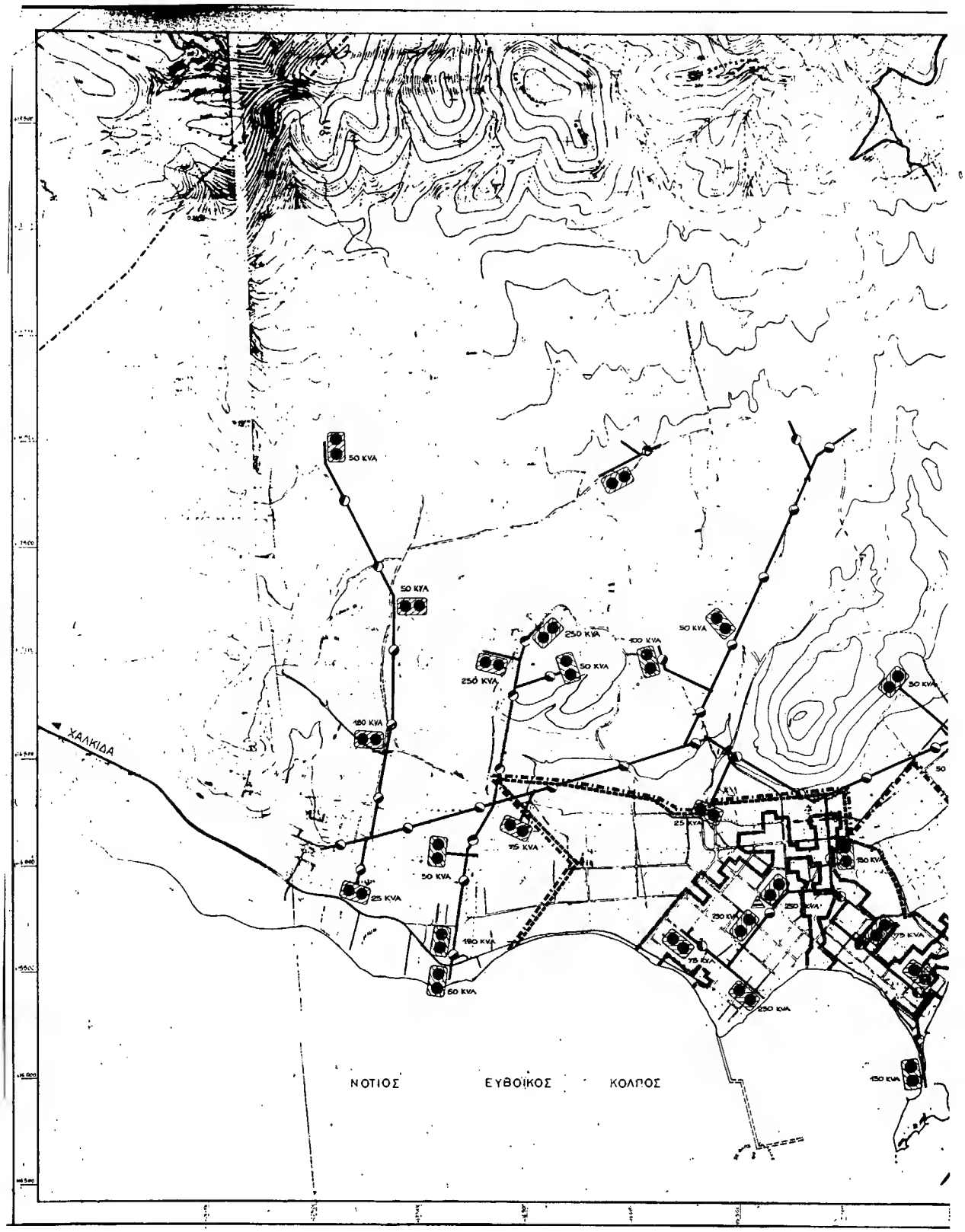
50 KVA
50 KVA
250 KVA
400 KVA
50 KVA
250 KVA
50 KVA
50 KVA
180 KVA
ΧΑΛΚΙΔΑ
25 KVA
75 KVA
50 KVA
25 KVA
150 KVA
250 KVA
250 KVA
180 KVA
75 KVA
60 KVA
250 KVA
150 KVA
ΝΟΤΙΟΣ ΕΥΒΟΪΚΟΣ ΚΟΛΠΟΣ

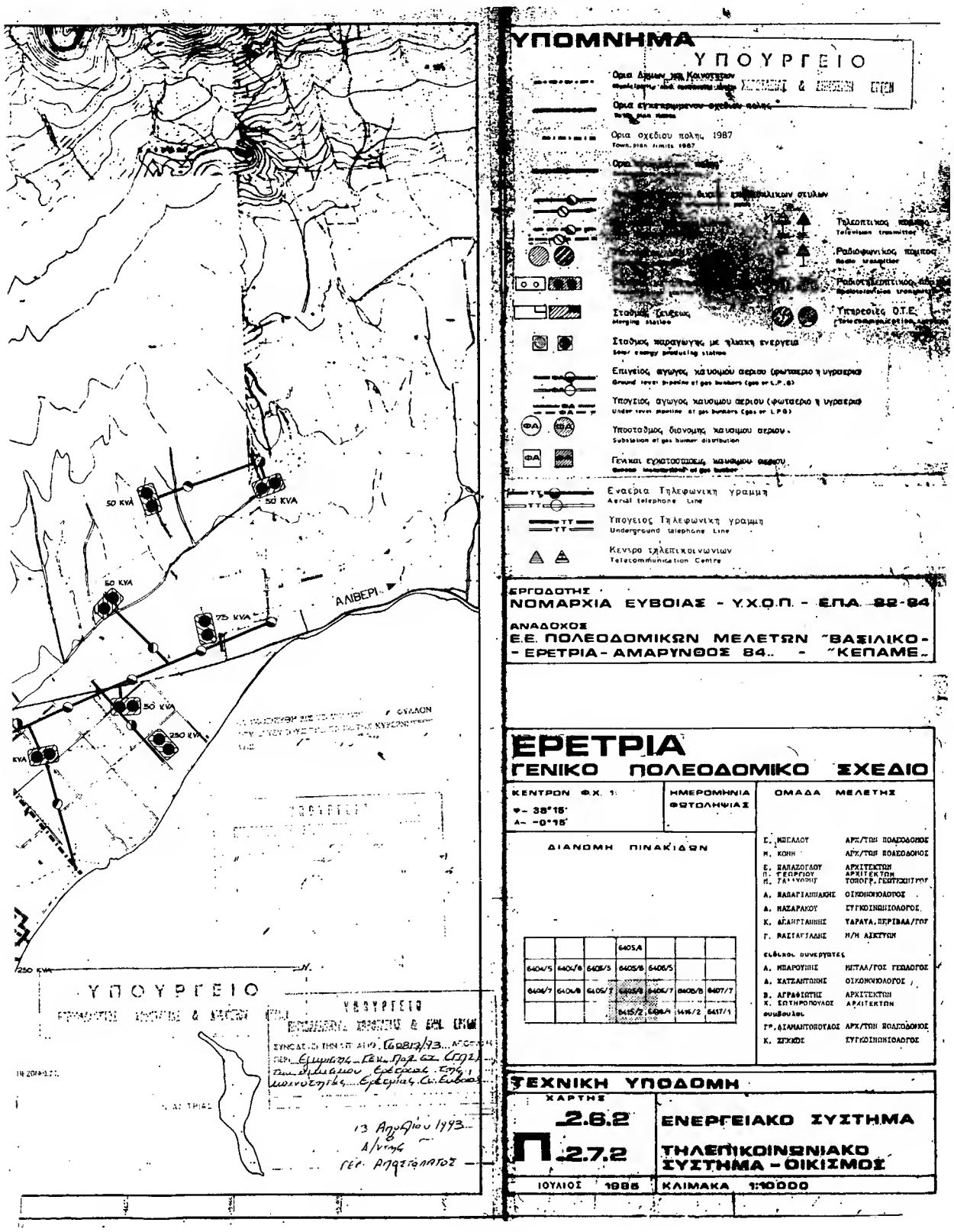
ΥΠΟΜΝΗΜΑ
ΥΠΟΥΡΓΕΙΟ
Ορια Δημων και Κοινοτητων
Ορια εγκεκριμενου σχεδιου πολης
Ορια σχεδιου πολης 1987
Town plan limits 1987
Τηλεοπτικος πομπος
Television transmitter
Ραδιοφωνικος πομπος
Radio transmitter
Υπηρεσιες Ο.Τ.Ε.
Σταθμος Ζευξεως
Σταθμος παραγωγης με ηλιακη ενεργεια
Solar energy producing station
Επιγειος αγωγος καυσιμου αεριου (φυσικαεριο η υγραερια)
Ground level pipeline of gas burners (gas or L.P.G)
Υπογειος αγωγος καυσιμου αεριου (φυσικαεριο η υγραεριο)
Under level pipeline of gas burners (gas or L.P.G)
Υποσταθμος διανομης καυσιμου αεριου.
Substation of gas burner distribution
Γενικοι εγκαταστασεις καυσιμου αεριου.
Ενναερια Τηλεφωνικη γραμμη
Aerial telephone Line
Υπογειος Τηλεφωνικη γραμμη
Underground telephone Line
Κεντρο τηλεπικοινωνιων
Telecommunication Centre
ΕΡΓΟΔΟΤΗΣ
ΝΟΜΑΡΧΙΑ ΕΥΒΟΙΑΣ - Υ.Χ.Ο.Π. - ΕΠΑ. 82-84
ΑΝΑΔΟΧΟΣ
Ε.Ε. ΠΟΛΕΟΔΟΜΙΚΩΝ ΜΕΛΕΤΩΝ "ΒΑΣΙΛΙΚΟ-
- ΕΡΕΤΡΙΑ - ΑΜΑΡΥΝΘΟΣ 84.. - "ΚΕΠΑΜΕ"
ΕΡΕΤΡΙΑ
ΓΕΝΙΚΟ ΠΟΛΕΟΔΟΜΙΚΟ ΣΧΕΔΙΟ
ΚΕΝΤΡΟΝ Φ.Χ. 1:
φ- 38°15'
λ- -0°15'
ΗΜΕΡΟΜΗΝΙΑ ΦΩΤΟΛΗΨΙΑΣ
ΟΜΑΔΑ ΜΕΛΕΤΗΣ
ΔΙΑΝΟΜΗ ΠΙΝΑΚΙΔΩΝ
6405/Α
6404/5 6404/6 6405/5 6405/6 6406/5
6404/7 6404/8 6405/7 6405/8 6406/7 6406/8 6407/7
6415/2 6416/1 6417/1
Ε. ΜΠΕΛΛΟΥ ΑΡΧ/ΤΟΝ ΠΟΛΕΟΔΟΜΟΣ
Μ. ΚΟΝΗ ΑΡΧ/ΤΟΝ ΠΟΛΕΟΔΟΜΟΣ
Ε. ΠΑΠΑΖΟΓΛΟΥ ΑΡΧΙΤΕΚΤΟΝ
Π. ΓΕΩΡΓΙΟΥ ΑΡΧΙΤΕΚΤΟΝ
Α. ΜΠΑΡΓΙΑΝΝΑΚΗΣ ΟΙΚΟΝΟΜΟΛΟΓΟΣ
Α. ΜΑΖΑΡΑΚΟΥ ΣΥΓΚΟΙΝΩΝΙΟΛΟΓΟΣ
Κ. ΑΓΑΝΓΙΑΝΝΗΣ ΥΔΡΑΥΛ.ΠΕΡΙΒΑΛ/ΓΟΣ
Γ. ΒΑΣΤΑΓΓΙΑΔΗΣ Η/Η ΔΙΚΤΥΩΝ
ΣΥΕΛΚΟΙ ΣΥΝΕΡΓΑΤΕΣ
Α. ΜΠΑΡΟΥΝΗΣ ΜΕΤΑΛ/ΓΟΣ ΓΕΩΛΟΓΟΣ
Α. ΚΑΤΣΑΝΤΩΝΗΣ ΟΙΚΟΝΟΜΟΛΟΓΟΣ
Β. ΑΓΡΑΦΙΩΤΗΣ ΑΡΧΙΤΕΚΤΟΝ
Κ. ΣΩΤΗΡΟΠΟΥΛΟΣ ΑΡΧΙΤΕΚΤΟΝ
ΣΥΜΒΟΥΛΟΙ
ΓΡ. ΔΙΑΜΑΝΤΟΠΟΥΛΟΣ ΑΡΧ/ΤΟΝ ΠΟΛΕΟΔΟΜΟΣ
Κ. ΣΓΚΙΟΣ ΣΥΓΚΟΙΝΩΝΙΟΛΟΓΟΣ
ΤΕΧΝΙΚΗ ΥΠΟΔΟΜΗ
ΧΑΡΤΗΣ
2.6.2
Π 2.7.2
ΕΝΕΡΓΕΙΑΚΟ ΣΥΣΤΗΜΑ
ΤΗΛΕΠΙΚΟΙΝΩΝΙΑΚΟ ΣΥΣΤΗΜΑ - ΟΙΚΙΣΜΟΣ
ΙΟΥΛΙΟΣ 1988
ΚΛΙΜΑΚΑ 1:10000
50 KVA
50 KVA
50 KVA
75 KVA
50 KVA
250 KVA
250 KVA
ΑΛΙΒΕΡΙ
ΥΠΟΥΡΓΕΙΟ
13 Αυγούστου 1993
Δ/ντης
Γεω. Απαστόλατος

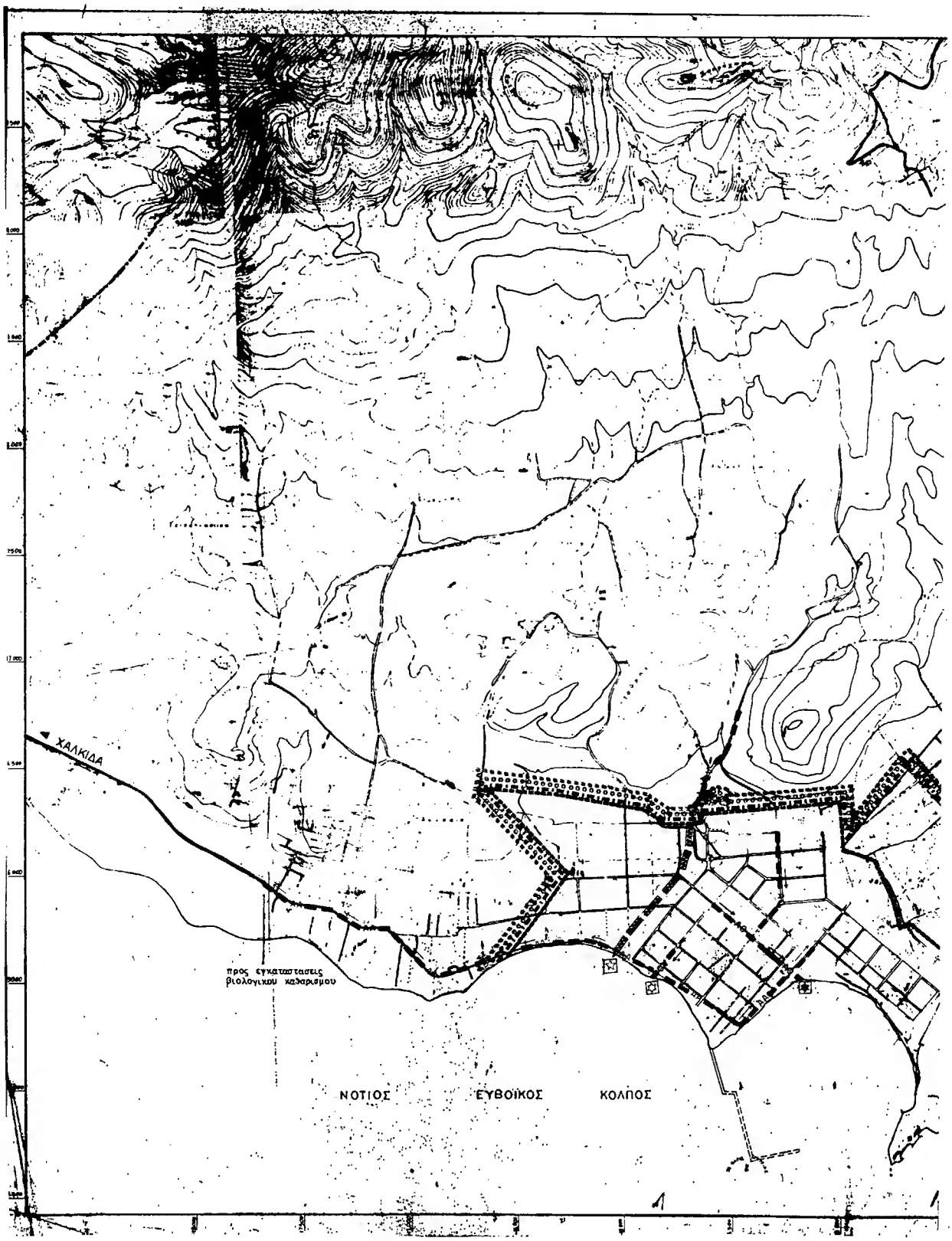
ΧΑΛΚΙΔΑ
προς εγκαταστασεις
βιολογικου καθαρισμου
ΝΟΤΙΟΣ ΕΥΒΟΪΚΟΣ ΚΟΛΠΟΣ

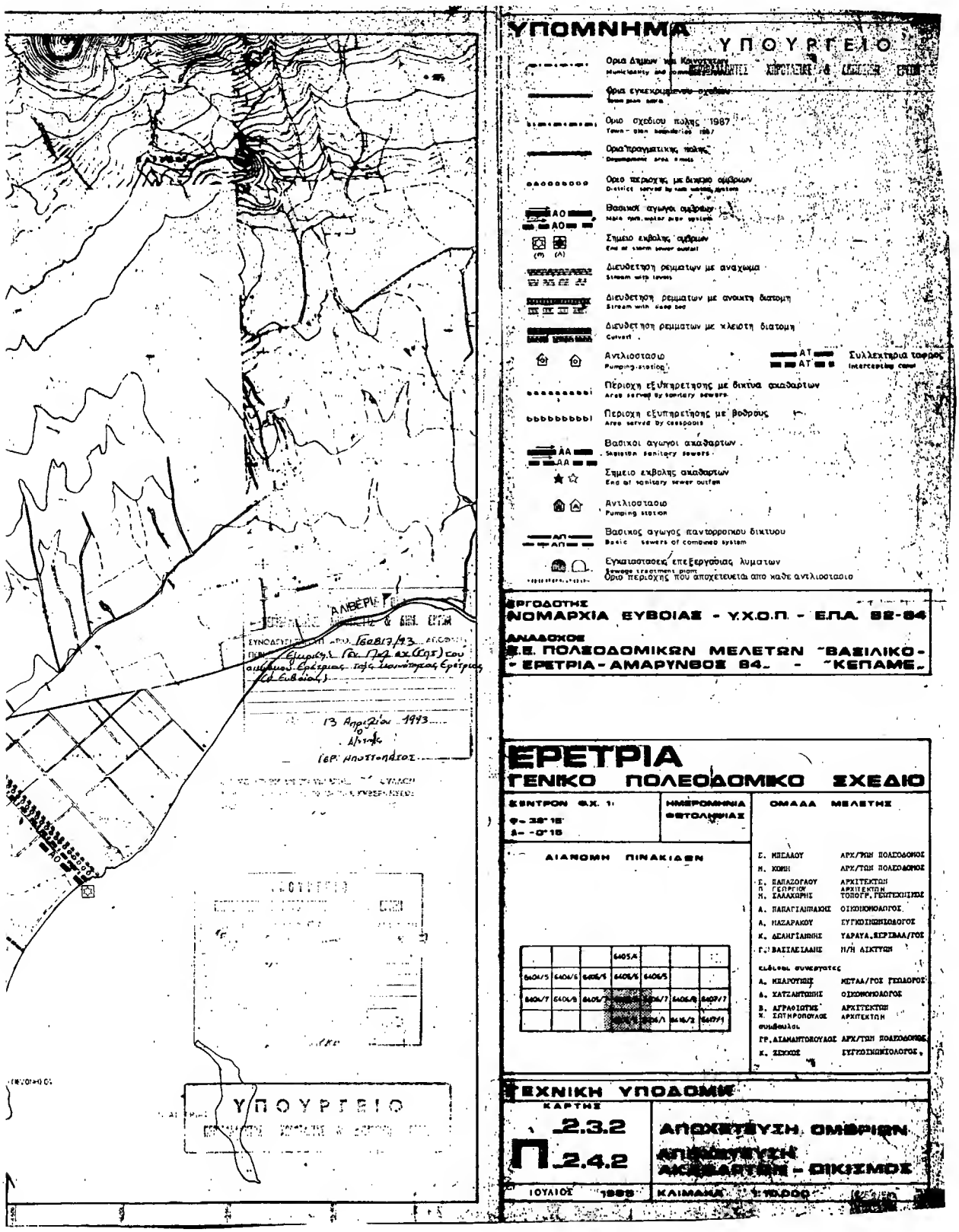
ΥΠΟΜΝΗΜΑ
ΥΠΟΥΡΓΕΙΟ
Ορια Δημων και Κοινοτητων
Ορια εγκεκριμενου σχεδιου
Ορια σχεδιου πολης 1987
Town - plan boundaries 1987
Ορια προγραμματικης πολης
Ορια περιοχης με δικτυο ομβριων
Districts served by rain water sewer system
Βασικοι αγωγοι ομβριων
Main rain water sewer system
Σημειο εκβολης ομβριων
End of storm sewer outlet
Διευθετηση ρεματων με αναχωμα
Stream with levees
Διευθετηση ρεματων με ανοικτη διατομη
Stream with open bed
Διευθετηση ρεματων με κλειστη διατομη
Culvert
Αντλιοστασιο
Pumping station
Συλλεκτηρια τοφρος
Interceptor sewer
Περιοχη εξυπηρετησης με δικτυα ακαθαρτων
Area served by sanitary sewers
Περιοχη εξυπηρετησης με βοθρους
Area served by cesspools
Βασικοι αγωγοι ακαθαρτων
Skeleton sanitary sewers
Σημειο εκβολης ακαθαρτων
End of sanitary sewer outfall
Αντλιοστασιο
Pumping station
Βασικος αγωγος παντορροικου δικτυου
Basic sewers of combined system
Εγκαταστασεις επεξεργασιας λυματων
Sewage treatment plant
Ορια περιοχης που αποχετευεται απο καθε αντλιοστασιο
ΕΡΓΟΔΟΤΗΣ
ΝΟΜΑΡΧΙΑ ΕΥΒΟΙΑΣ - Υ.Χ.Ο.Π. - Ε.Π.Α. 82-84
ΑΝΑΔΟΧΟΣ
Α.Ε. ΠΟΛΕΟΔΟΜΙΚΩΝ ΜΕΛΕΤΩΝ "ΒΑΣΙΛΙΚΟ-
- ΕΡΕΤΡΙΑ - ΑΜΑΡΥΝΘΟΣ 84 - "ΚΕΠΑΜΕ"
ΕΡΕΤΡΙΑ
ΓΕΝΙΚΟ ΠΟΛΕΟΔΟΜΙΚΟ ΣΧΕΔΙΟ
ΚΕΝΤΡΟΝ Φ.Χ. 1:
φ = 38° 15'
λ = -0° 15
ΗΜΕΡΟΜΗΝΙΑ ΦΕΤΟΛΗΨΙΑΣ
ΟΜΑΔΑ ΜΕΛΕΤΗΣ
Ε. ΜΕΛΛΟΥ ΑΡΧ/ΤΗΣ ΠΟΛΕΟΔΟΜΟΣ
Η. ΚΟΜΗ ΑΡΧ/ΤΗΣ ΠΟΛΕΟΔΟΜΟΣ
Ε. ΒΑΠΑΖΟΓΛΟΥ ΑΡΧΙΤΕΚΤΩΝ
Π. ΓΕΩΡΓΙΟΥ ΑΡΧΙΤΕΚΤΩΝ
Η. ΣΑΛΑΚΗΡΗΣ ΤΟΠΟΓΡ. ΓΕΩΤΕΧΝΙΚΟΣ
Α. ΠΑΠΑΓΙΑΝΝΑΚΟΣ ΟΙΚΟΝΟΜΟΛΟΓΟΣ
Α. ΝΑΖΑΡΑΚΟΥ ΣΥΓΚΟΙΝΩΝΙΟΛΟΓΟΣ
Κ. ΔΕΛΗΓΙΑΝΝΗΣ ΥΔΡΑΥΛ.ΕΓΓΙΒΛΑ/ΓΟΣ
Γ. ΒΑΣΙΛΕΙΑΔΗΣ Η/Η ΔΙΚΤΥΩΝ
ΕΙΔΙΚΟΙ ΣΥΝΕΡΓΑΤΕΣ
Α. ΚΙΑΡΟΥΣΗΣ ΜΕΤΑΛ/ΓΟΣ ΓΕΩΛΟΓΟΣ
Δ. ΚΑΤΖΑΝΤΩΝΗΣ ΟΙΚΟΝΟΜΟΛΟΓΟΣ
Β. ΑΓΡΑΟΙΩΤΗΣ ΑΡΧΙΤΕΚΤΩΝ
Μ. ΣΩΤΗΡΟΠΟΥΛΟΣ ΑΡΧΙΤΕΚΤΩΝ
ΣΥΛΛΟΓΟΣ
ΓΡ. ΔΙΑΜΑΝΤΟΠΟΥΛΟΣ ΑΡΧ/ΤΗΣ ΠΟΛΕΟΔΟΜΟΣ
Κ. ΣΕΚΟΥΣ ΣΥΓΚΟΙΝΩΝΙΟΛΟΓΟΣ
ΔΙΑΝΟΜΗ ΠΙΝΑΚΙΔΩΝ
6405/Α
6404/5 6404/6 6405/4 6405/5
6404/7 6404/8 6405/7 6405/8 6407/1
6406/2 6407/1
ΤΕΧΝΙΚΗ ΥΠΟΔΟΜΗ
ΚΑΡΤΕΣ
Π 2.3.2
2.4.2
ΑΠΟΧΕΤΕΥΣΗ ΟΜΒΡΙΩΝ
ΑΠΟΧΕΤΕΥΣΗ ΑΚΑΘΑΡΤΩΝ - ΟΙΚΙΣΜΟΣ
ΙΟΥΛΙΟΣ 1988
ΚΛΙΜΑΚΑ 1:10.000
ΑΛΙΒΕΡΙ
13 Απριλίου 1993
ΙΕΡ. ΗΠΟΤΤΟΠΑΣΟΣ
ΥΠΟΥΡΓΕΙΟ

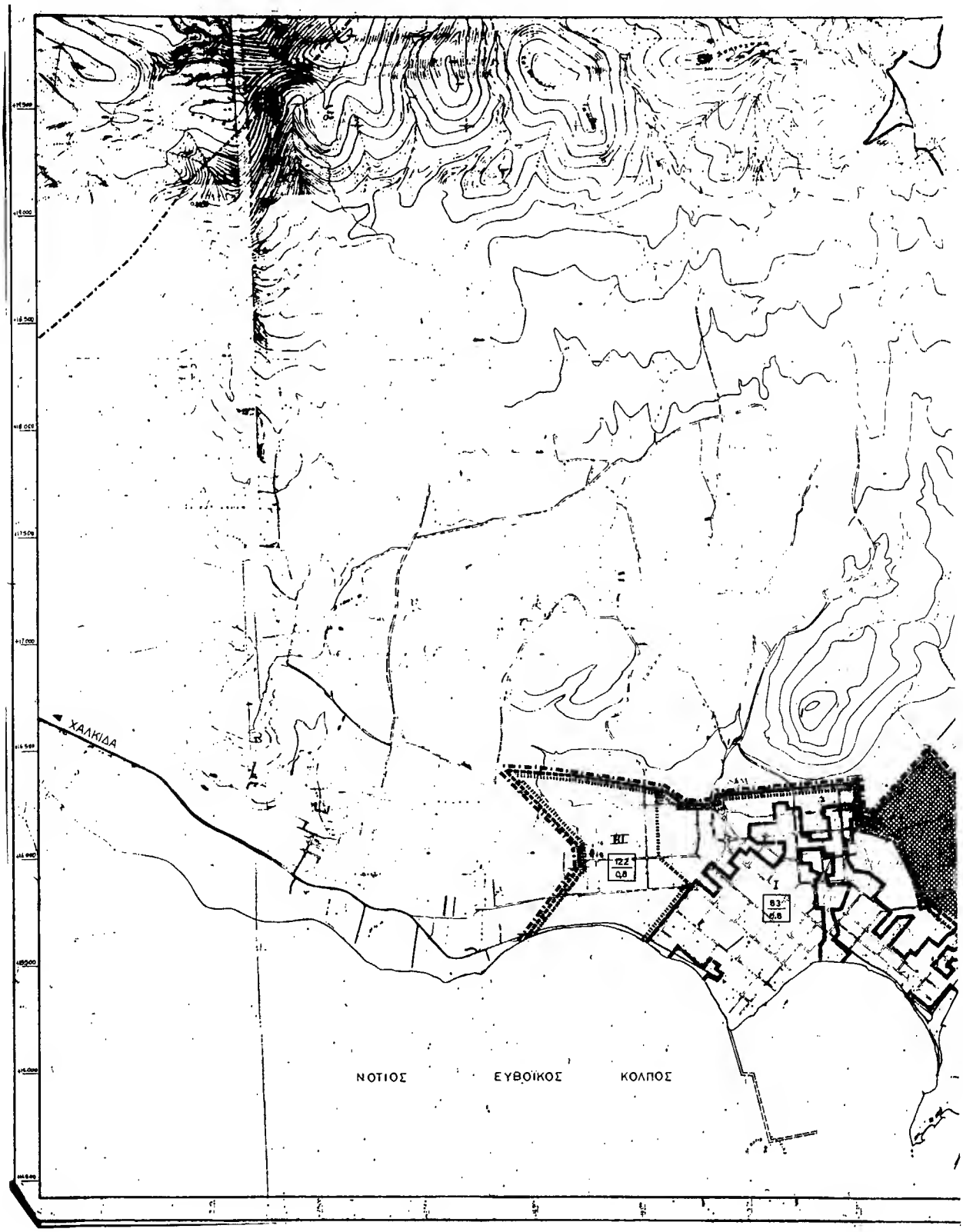
ΧΑΛΚΙΔΑ
ΝΟΤΙΟΣ ΕΥΒΟΪΚΟΣ ΚΟΛΠΟΣ

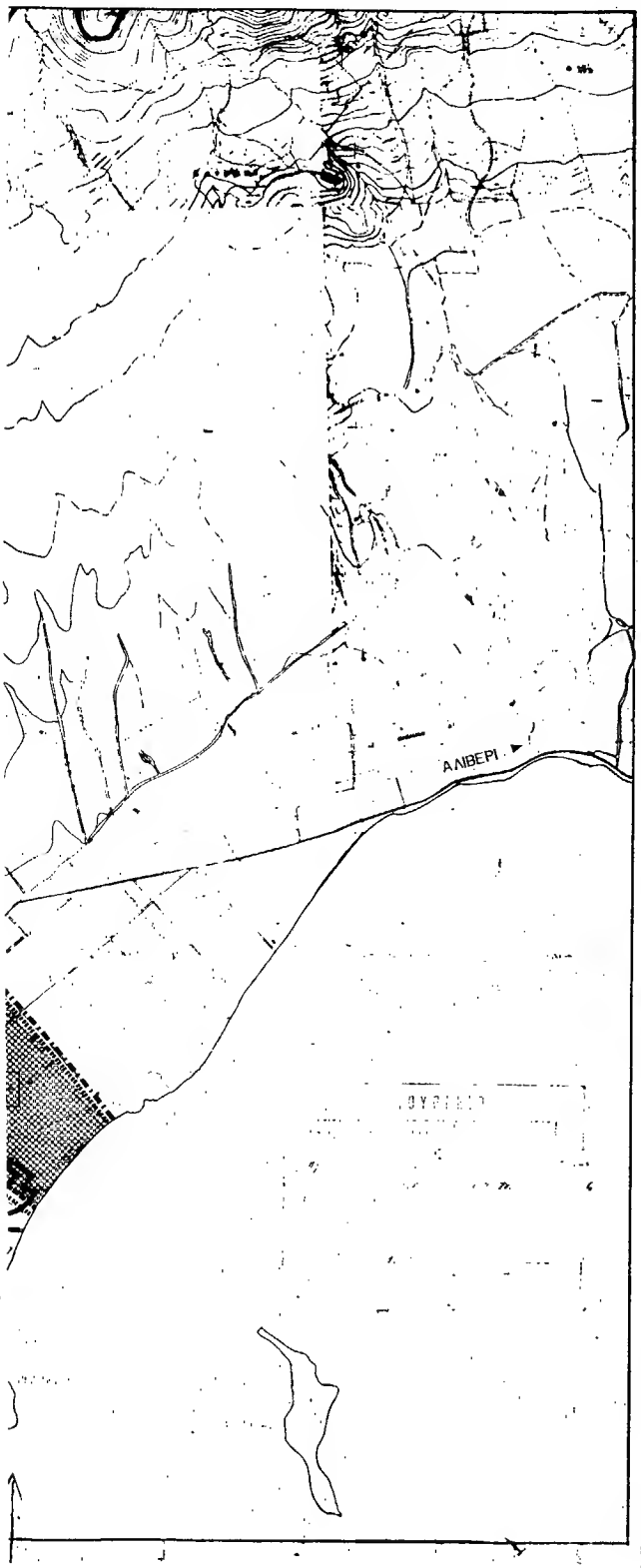

ΥΠΟΜΝΗΜΑ

Ορια Δημων και Κοινοτητων
Municipality and community limits

Ορια εγκεκριμενου σχεδιου πολης 1982
Town plan limits 1982

Ορια οικισμου προ του '23
Limits of pre-1923 settlement

Ορια προαγοραστικης πολης 1982
Development area limits 1982

Ορια σχεδιου πολης 1987
Town-plan boundaries 1987

Ορια
Districts limits

Ορια γειτονιας
Neighbourhood limits

Περιοχη επεκτασεων
Expansion area

Ορια πυκνοδομημενης περιοχης εκτος σχεδιου 1987
Outside town plan 1982 high density built-up area

Ορια πολεοδομικων ενοτητων - γειτονιων
Urban unit limits

1 Μικτη πυκνοτητα (κατ/Ηα) κατα πολεοδομικη ενοτητα
Brutto density per urban unit (επιτρεπομενη)

2 Μεσος Συντελεστης Δομησης κατα πολεοδομικη ενοτητα
Average plot ratio per urban unit

ΥΠΟΥΡΓΕΙΟ

Γνωμοδ. 17/93
Γεν. Γραμ. (Γεν. Γραμ. εκ Σπης) και Δημοσιου Εργων της Νομαρχιας Ερετριας (Εν. Ευβοιας)

13 Ιουλιου 1993
Αντης
ΤΕΡ. ΑΠΟΣΤΟΛΑΤΟΣ

ΕΡΓΟΔΟΤΗΣ
ΝΟΜΑΡΧΙΑ ΕΥΒΟΙΑΣ - ΥΧΟΠ - ΕΠΑ 82-84

ΑΝΑΔΟΧΟΣ
Ε.Ε. ΠΟΛΕΟΔΟΜΙΚΩΝ ΜΕΛΕΤΩΝ "ΒΑΣΙΛΙΚΟ - ΕΡΕΤΡΙΑ - ΑΜΑΡΥΝΘΟΣ 84" - "ΚΕΠΑΜΕ"

ΕΡΕΤΡΙΑ
ΓΕΝΙΚΟ ΠΟΛΕΟΔΟΜΙΚΟ ΣΧΕΔΙΟ

ΚΕΝΤΡΟΝ ΦΧ 1
Φ= 38°15
Λ= 23°15

ΗΜΕΡΟΜΗΝΙΑ ΦΩΤΟΛΗΨΙΑΣ

ΟΜΑΔΑ ΜΕΛΕΤΗΣ

Ε. ΜΕΤΑΛΛΗΝΟΣ ΑΡΧ/ΤΩΝ ΠΟΛΕΟΔΟΜΟΣ
Μ. ΙΩΑΝ ΑΡΧ/ΤΩΝ ΠΟΛΕΟΔΟΜΟΣ
Ι. ΚΑΣΑΠΟΓΛΟΥ ΑΡΧΙΤΕΚΤΩΝ
Ο. ΓΙΩΡΓΟΥΛΗΣ ΑΡΧΙΤΕΚΤΩΝ
Ν. ΖΑΛΑΚΑΡΗΣ ΤΕΧΝΟΛΟΓ. ΓΕΩΤΕΧΝΙΚΟΣ
Α. ΠΑΠΑΣΤΑΜΑΤΗΣ ΟΙΚΟΝΟΜΟΛΟΓΟΣ
Α. ΜΑΣΑΡΑΚΗΣ ΣΥΓΚΟΙΝΩΝΙΟΛΟΓΟΣ
Α. ΔΕΛΗΓΙΑΝΝΗΣ ΥΔΡΑΥΛ. ΠΕΡΙΒΑΛΛΟΝΤΟΣ
Γ. ΜΑΣΙΕΡΑΚΗΣ Η/Μ ΔΙΚΤΥΩΝ

ΕΛΕΓΚΟΙ ΣΧΕΔΙΑΣΤΕΣ
Α. ΚΙΑΡΟΥΝΗΣ ΜΕΤΑΛΛΟΥΡΓΟΣ ΓΕΩΛΟΓΟΣ
Δ. ΚΑΤΣΑΝΤΩΝΗΣ ΟΙΚΟΝΟΜΟΛΟΓΟΣ
Β. ΑΓΡΑΦΙΩΤΗΣ ΑΡΧΙΤΕΚΤΩΝ
Χ. ΣΩΤΗΡΟΠΟΥΛΟΣ ΑΡΧΙΤΕΚΤΩΝ

ΣΥΜΒΟΥΛΟΙ
ΓΡ. ΒΙΛΑΝΤΟΣ ΑΡΧ/ΤΩΝ ΠΟΛΕΟΔΟΜΟΣ
Κ. ΠΕΡΑΚΟΣ ΣΥΓΚΟΙΝΩΝΙΟΛΟΓΟΣ

ΔΙΑΝΟΜΗ ΠΙΝΑΚΙΔΩΝ

ΧΑΡΤΗΣ
Π- 1.4 / 1.5

ΕΠΕΚΤΑΣΕΙΣ ΣΧΕΔΙΟΥ ΠΟΛΗΣ - ΠΥΚΝΟΤΗΤΕΣ ΚΑΙ ΣΥΝΤΕΛΕΣΤΕΣ ΔΟΜΗΣΗΣ

ΙΟΥΛΙΟΣ 1986 ΚΛΙΜΑΚΑ 1:10.000

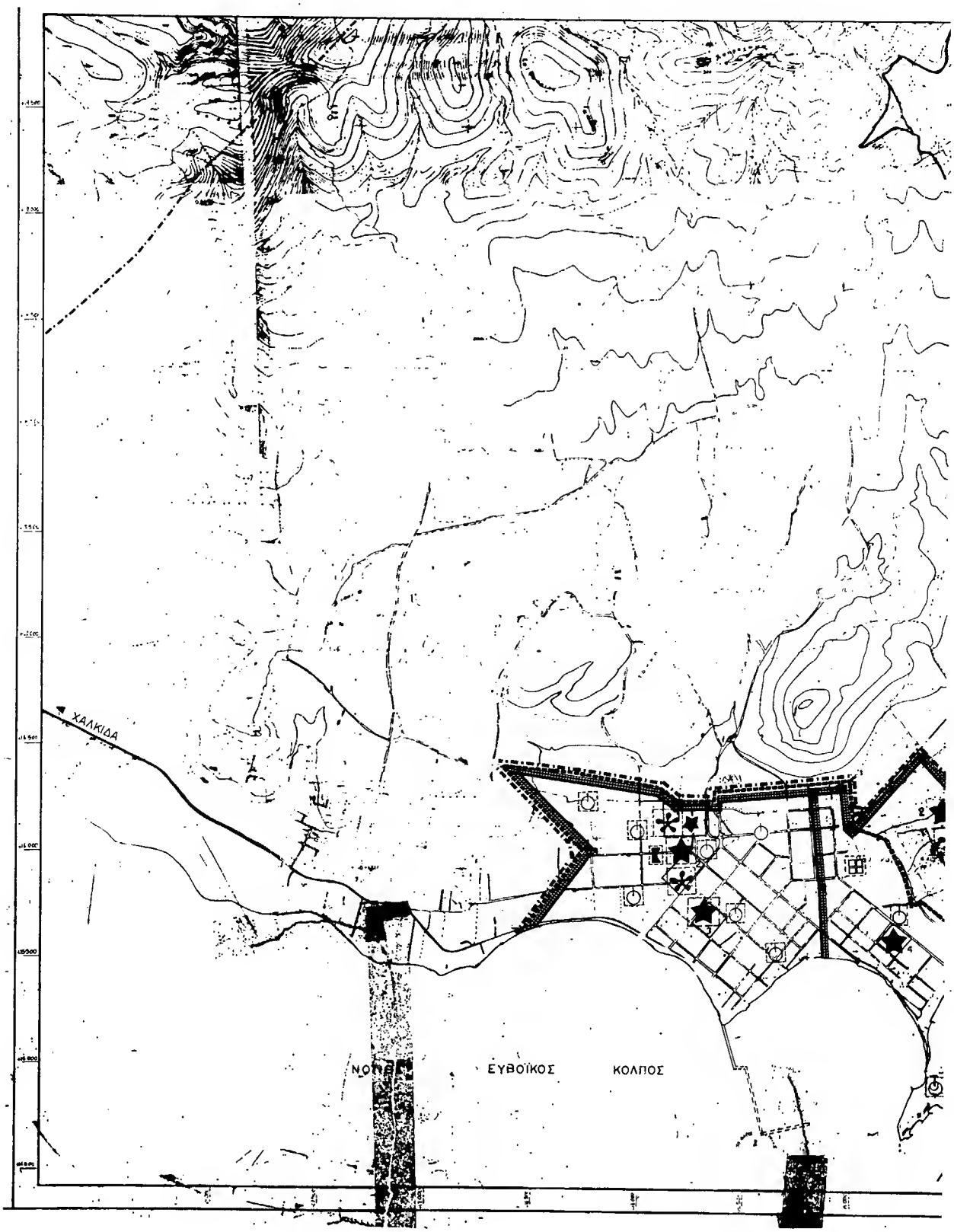
ΧΑΛΚΙΔΑ
ΝΟΤΙΟ
ΕΥΒΟΪΚΟΣ
ΚΟΛΠΟΣ

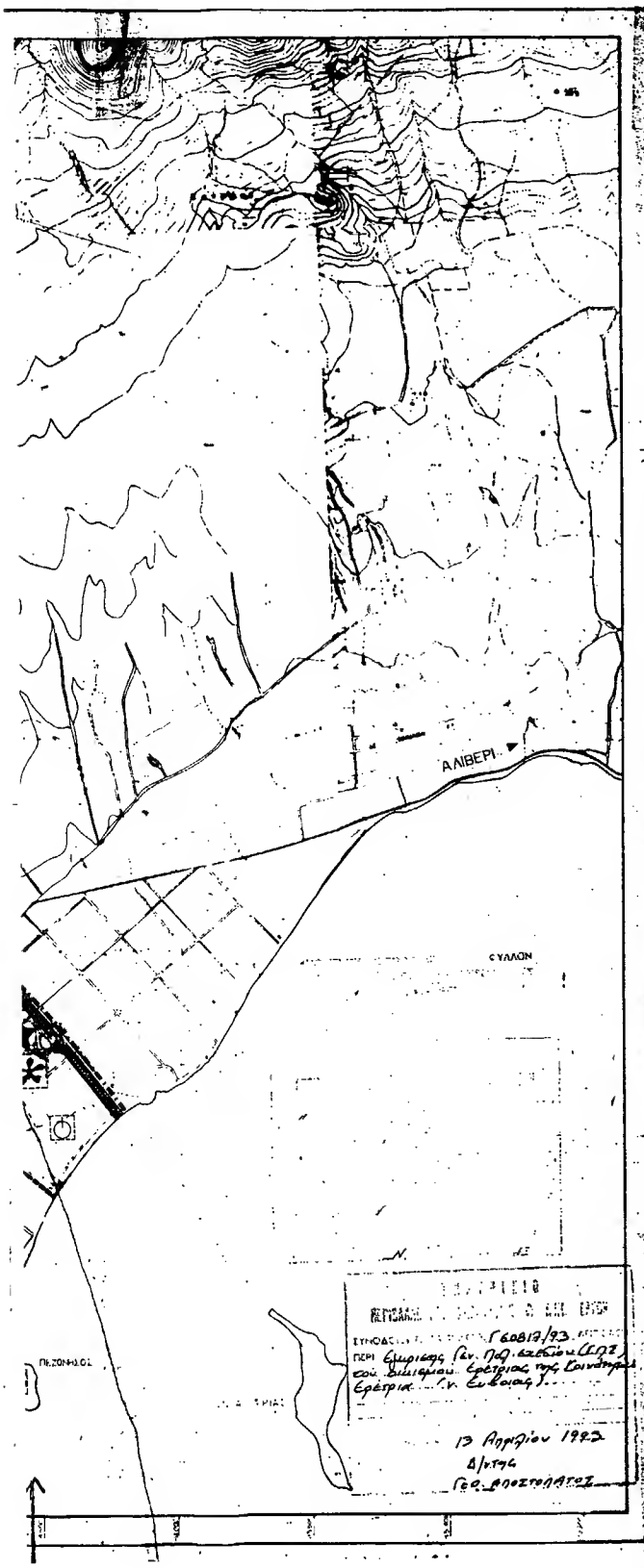

ΥΠΟΜΝΗΜΑ

ΥΠΟΥΡΓΕΙΟ ΧΩΡΟΤΑΞΙΑΣ & ΔΗΜΟΣΙΩΝ ΕΡΓΩΝ

- Ορια Δημων και Κοινοτ. — Municipality and community limits
- Ορια εγκεκριμενου σχεδιου πολης — Town plan limits
- Ορια σχεδιου πολεως 1987 — Town plan boundaries 1987
- Ορια "πραγματικης πολης" — Development area limits
- Χωροι καταλληλοι για συγκεντρωση πληθυσμου σε περιπτωση σεισμου — Gathering spaces for population in case of earthquake
  1. Αθλητικό κέντρο
  2. Δημοτικό – Γυμνάσιο
  3.4. Πλατεία
- Εγκαταστασεις εκτακτης αναγκης — First-aid installations
  Εγκαταστασεις Υγιεινης
- Περιοχες εξυπηρετησης πληθυσμου απο τους χωρους συγκεντρωσης — Catchment area of gathering spaces
- Πυροσβεστικοι σταθμοι Ερετριας — Fire stations
- Χωροι περιθαλψης — Public health installations
- Πυροσβεστικος σταθμος — Fire station
- Σημειο υδροληψιας για πυροσβεση — Water-supply point for fire
- Ορια περιοχων επεμβασης πυροσβεστικων σταθμων* — Area served by firestations

*Κοινότητες Ερέτριας – Αμαρύνθου και παραθεριστικές περιοχές.

ΕΡΓΟΔΟΤΗΣ
ΝΟΜΑΡΧΙΑ ΕΥΒΟΙΑΣ - Υ.Χ.Ο.Π. - Ε.Π.Α. 82-84

ΑΝΑΔΟΧΟΣ
Ε.Ε. ΠΟΛΕΟΔΟΜΙΚΩΝ ΜΕΛΕΤΩΝ "ΒΑΣΙΛΙΚΟ - ΕΡΕΤΡΙΑ - ΑΜΑΡΥΝΘΟΣ 84" - "ΚΕΠΑΜΕ"

ΕΡΕΤΡΙΑ
ΓΕΝΙΚΟ ΠΟΛΕΟΔΟΜΙΚΟ ΣΧΕΔΙΟ

ΚΕΝΤΡΟ Φ.Χ. 1: Φ – 38°15' Δ – –0°15

ΗΜΕΡΟΜΗΝΙΑ ΦΩΤΟΛΗΨΙΑΣ

ΟΜΑΔΑ ΜΕΛΕΤΗΣ

Σ. ΜΠΕΛΛΟΥ — ΑΡΧ/ΤΩΝ ΠΟΛΕΟΔΟΜΩΝ
Η. ΚΟΗΗ — ΑΡΧ/ΤΩΝ ΠΟΛΕΟΔΟΜΩΝ
Σ. ΠΑΝΑΖΟΓΛΟΥ — ΑΡΧΙΤΕΚΤΩΝ
Π. ΓΕΩΡΓΙΟΥ — ΑΡΧΙΤΕΚΤΩΝ
Η. ΣΑΛΑΚΙΔΗΣ — ΤΟΠΟΓΡ. ΓΕΩΤΕΧΝΙΚΟΣ
Α. ΠΑΠΑΓΙΑΝΝΑΚΟΣ — ΟΙΚΟΝΟΜΟΛΟΓΟΣ
Α. ΝΑΣΑΡΑΚΟΥ — ΣΥΓΚΟΙΝΩΝΙΟΛΟΓΟΣ
Κ. ΑΣΑΝΓΙΑΝΝΗΣ — ΥΔΡΑΥΛ. ΜΗΧΑΝΙΚΟΣ
Γ. ΒΑΣΓΑΣΙΑΔΗΣ — Η/Μ ΔΙΚΤΥΩΝ

ΕΛΛΗΝΕΣ ΣΥΜΒΟΥΛΟΙ
Α. ΜΕΛΑΡΟΠΟΥΛΟΣ — ΜΕΤΑΛΛΟΥΡΓΟΣ ΓΕΩΛΟΓΟΣ
Α. ΚΑΤΣΑΝΤΩΝΗΣ — ΟΙΚΟΝΟΜΟΛΟΓΟΣ
Β. ΑΓΡΑΦΙΩΤΗΣ — ΑΡΧΙΤΕΚΤΩΝ
Χ. ΣΠΥΡΟΠΟΥΛΟΣ — ΑΡΧΙΤΕΚΤΩΝ
ΣΥΜΒΟΥΛΟΙ
ΓΡ. ΔΙΑΜΑΝΤΟΠΟΥΛΟΣ — ΑΡΧ/ΤΩΝ ΠΟΛΕΟΔΟΜΩΝ
Κ. ΣΕΚΚΟΣ — ΣΥΓΚΟΙΝΩΝΙΟΛΟΓΟΣ

ΔΙΑΝΟΜΗ ΠΙΝΑΚΙΔΩΝ

			6405/4			
6404/5	6404/6	6405/5	6405/6	6406/5		
6404/7	6404/8	6405/7	[illegible]	6406/7	6406/8	6407/7
			[illegible]	6416/1	6416/2	6417/1

ΑΣΦΑΛΕΙΑ - ΠΡΟΣΤΑΣΙΑ

ΧΑΡΤΗΣ
Π. 3.1.2 – 3.2. – 3.3.

ΣΕΙΣΜΟΣ - ΟΙΚΙΣΜΟΣ - ΠΥΡΟΠΡΟΣΤΑΣΙΑ

ΙΟΥΛΙΟΣ 1988 — ΚΛΙΜΑΚΑ 1:10.000

ΕΛΛΗΝΙΚΗ ΔΗΜΟΚΡΑΤΙΑ
ΥΠΟΥΡΓΕΙΟ ΧΩΡΟΤΑΞΙΑΣ & ΔΗΜΟΣΙΩΝ ΕΡΓΩΝ
ΣΥΝΟΔΕΥΤΙΚΗ ΕΠΙΤΡΟΠΗ Γ60812/93
ΠΕΡΙ Εγκρισης Γεν. Πολ. Σχεδίου (ΓΠΣ) του Δημοτικού Ερέτριας της Κοινότητας Ερέτριας Νομ. Ευβοίας.
13 Απριλίου 1992
Δ/ντης
Γεω. Αποστολάτος

ΦΥΛΛΟΥΝΕΝ ΧΑΡΤΟΓΡΑΦΗΣΕΩΝ ΕΡΕΤΡΙΑ

ΥΠΟΜΝΗΜΑ

Ορια Δημων και Κοινοτητων
Municipality and community limits

ΖΟΕ — Ορια ΖΟΕ
Urban development control zone boundaries

Ορια σχεδιου πολης 1987
Town plan boundaries 1987

Ζωνη προστασιας ακτων
Protected coastal zone

Ζωνη προστασιας οικοσυστηματων ειδικου ενδιαφεροντος
Protected ecosystems of special interest

Χερσαια
Terrestrial

Υδατινα
Aquatic

Ζωνη προστασιας υποβαθμισμενων οικοσυστηματων
Deteriorated ecosystems for protection

Ζωνη προστασιας δασων
Protected woodland zone

Ζωνη προστασιας γεωργικης γης υψηλης παραγωγικοτητας
Protected agricultural land zone

Ζωνη προστασιας χωρων ιστορικου ενδιαφεροντος
Protected areas with historical interest

Ζωνη προστασιας αρχιτεκτονικων συνολων ιστορικης η παραδοσιακης κληρονομιας
Zone of architectural heritage

Ζωνη προστασιας ορυκτου πλουτου
Protection zone of mineral resources

Οχλουσες χρησεις προς απομακρυνση — σταθμευση
Obnoxious land uses to be removed
1. Απομακρυνση ψεφου
2. Αποθηκες Γεωργικου Συνεταιρισμου

Νεες θεσεις μεταφορας οχλουσων χρησεων
New installation sites

Ζωνη που που προτεινεται για ειδικη μελετη
1. Πολεοδομικη μελετη περιοχων β κατοικιας
Φορεας ΥΠΕΧΩΔΕ· Νομαρχια
2. Μελετη αποστραγγισης λιμναζοντων υδατων
Φορεας Νομαρχια σε συνεργασια με ΥΠΠΕ (λογω αρχαιοτητων)

ΥΠΟΥΡΓΕΙΟ

ΕΡΓΟΔΟΤΗΣ
ΝΟΜΑΡΧΙΑ ΕΥΒΟΙΑΣ - Υ.Χ.Ο.Π. - Ε.Π.Α. 82-84

ΑΝΑΔΟΧΟΣ
Ε.Ε. ΠΟΛΕΟΔΟΜΙΚΩΝ ΜΕΛΕΤΩΝ "ΒΑΣΙΛΙΚΟ-ΕΡΕΤΡΙΑ-ΑΜΑΡΥΝΘΟΣ 84" - "ΚΕΠΑΜΕ"

ΕΡΕΤΡΙΑ
ΓΕΝΙΚΟ ΠΟΛΕΟΔΟΜΙΚΟ ΣΧΕΔΙΟ

ΚΕΝΤΡΟΝ Φ.Χ. 1:
Α-

ΗΜΕΡΟΜΗΝΙΑ ΦΩΤΟΛΗΨΙΑΣ

ΟΜΑΔΑ ΜΕΛΕΤΗΣ

ΔΙΑΝΟΜΗ ΠΙΝΑΚΙΔΩΝ

ΧΑΛΚΙΣ 2 | ΕΡΕΤΡΙΑ 1 | ΕΡΕΤΡΙΑ 2

ΧΑΡΤΗΣ
Π-1.9

ΠΡΟΣΤΑΣΙΑ ΠΕΡΙΦΑΛΛΩΝΑΣ

ΙΟΥΛΗΣ 1986 — ΚΛΙΜΑΚΑ 1:25.000

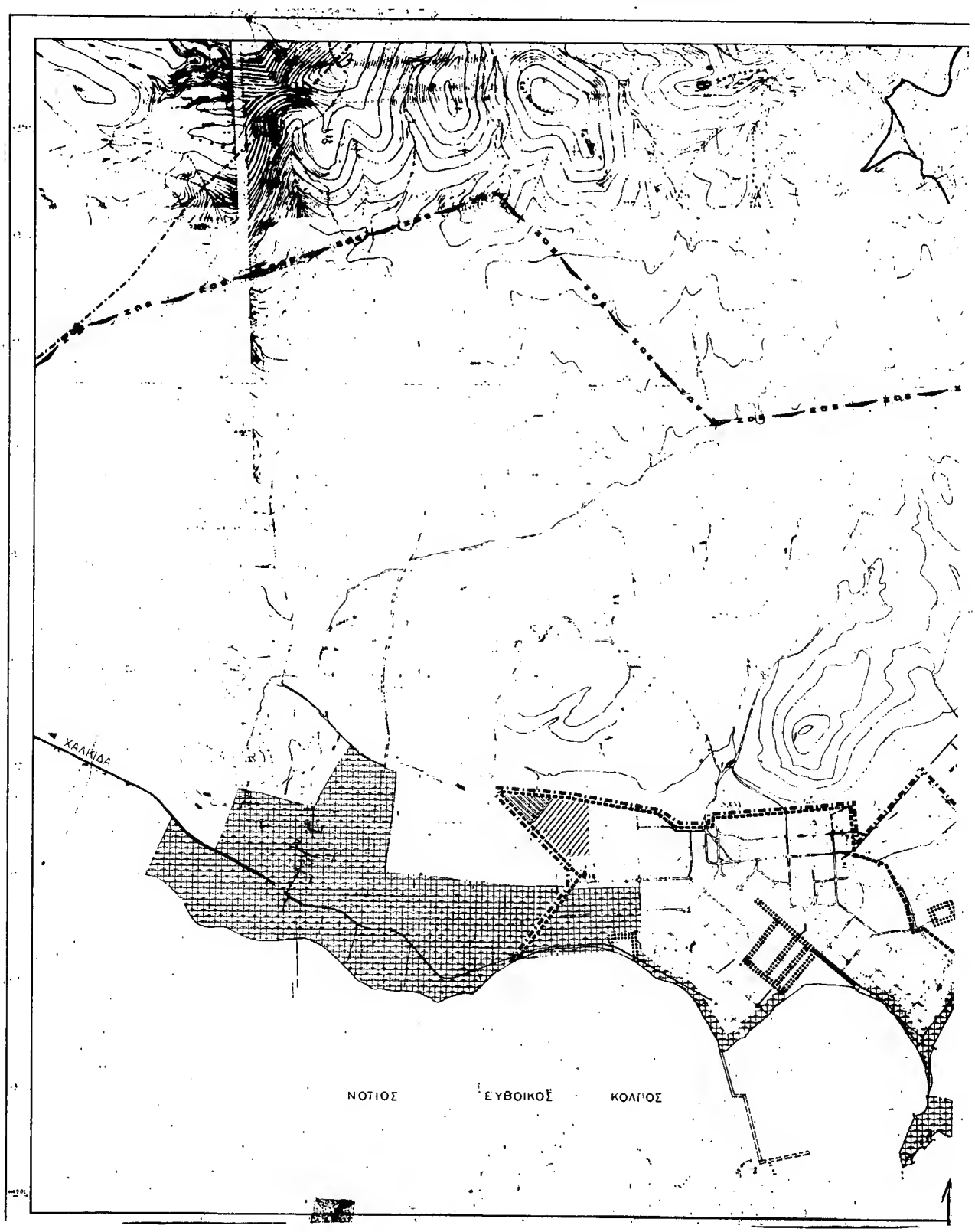
ΧΑΛΚΙΔΑ
ΝΟΤΙΟΣ ΕΥΒΟΙΚΟΣ ΚΟΛΠΟΣ

ΥΠΟΜΝΗΜΑ

ΥΠΟΥΡΓΕΙΟ
ΠΕΡΙΒΑΛΛΟΝΤΟΣ ΧΩΡΟΤΑΞΙΑΣ & ΔΗΜΟΣΙΩΝ ΕΡΓΩΝ

- Ορια Δημων και Κοινοτητων — Municipality and community limits
- Ορια σχεδιου πολης 1987 — Town-plan boundaries 1987
- Ορια εγκεκριμενου σχεδιου 1982 — Town-plan limits 1982
- Ορια οικισμου προ του' 23 — Limits of pre-1923 settlement
- ΖΟΕ Ορια Ζ.Ο.Ε. — Urban development control zone limits
- Ζωνες λιανικου εμποριου — Retail zones
- Ζωνες χονδρικου εμποριου και αποθηκων — Whole sale and warehouses
- Ζωνες-παρκα βιοτεχνιας — Manufacturing parks
- Ζωνες-παρκα βιομηχανιας — Industrial parks
- Ζωνες τουριστικης αναπτυξης — Touristic development zones

ΓΕΟΒΑΠ/93
Εγκριση Γεν. Πολεοδομικου σχ. (Π.Δ.) του οικισμου Ερετριας της Δημοτικοτητας Ερετριας (Ν. Ευβοιας)

13 Απριλιου 1993
Δ/ντης
ΓΕΩΡ. ΑΠΟΣΤΟΛΑΤΟΣ

ΕΡΓΟΔΟΤΗΣ
ΝΟΜΑΡΧΙΑ ΕΥΒΟΙΑΣ - Υ.Χ.Ο.Π. - Ε.Π.Α. 82-84

ΑΝΑΔΟΧΟΣ
Ε.Ε. ΠΟΛΕΟΔΟΜΙΚΩΝ ΜΕΛΕΤΩΝ "ΒΑΣΙΛΙΚΟ-ΕΡΕΤΡΙΑ-ΑΜΑΡΥΝΘΟΣ 84" - "ΚΕΠΑΜΕ"

ΕΡΕΤΡΙΑ
ΓΕΝΙΚΟ ΠΟΛΕΟΔΟΜΙΚΟ ΣΧΕΔΙΟ

ΚΕΝΤΡΟΝ Φ.Χ. 1:
φ= -38° 15'
Λ= -0° 15'

ΗΜΕΡΟΜΗΝΙΑ ΦΩΤΟΛΗΨΙΑΣ

ΔΙΑΝΟΜΗ ΠΙΝΑΚΙΔΩΝ

			6405/4			
6404/5	6404/6	6405/5	6405/6	6406/5		
6404/7	6404/8	6405/	[redacted]	06/7	6406/8	6407/7
			[redacted]	16/1	6416/2	6417/1

ΟΜΑΔΑ ΜΕΛΕΤΗΣ

Σ. ΜΠΕΛΛΟΥ	ΑΡΧ/ΤΟΝ ΠΟΛΕΟΔΟΜΟΣ
Η. ΚΟΝΗ	ΑΡΧ/ΤΟΝ ΠΟΛΕΟΔΟΜΟΣ
Σ. ΚΑΛΑΖΟΓΛΟΥ	ΑΡΧΙΤΕΚΤΩΝ
Π. ΓΕΩΡΓΙΟΥ	ΑΡΧΙΤΕΚΤΩΝ
Η. ΣΑΛΑΧΩΡΗΣ	ΤΟΠΟΓΡ. ΓΕΩΤΕΧΝΙΚΟΣ
Α. ΚΑΔΑΓΙΑΝΝΑΚΗΣ	ΟΙΚΟΝΟΜΟΛΟΓΟΣ
Α. ΜΑΣΑΡΑΚΟΥ	ΣΥΓΚΟΙΝΩΝΙΟΛΟΓΟΣ
Κ. ΔΕΛΗΓΙΑΝΝΗΣ	ΥΔΡΑΥΛ. ΠΕΡΙΒΑΛ/ΤΟΣ
Γ. ΒΑΣΙΛΕΙΑΔΗΣ	Η/Η ΔΙΚΤΥΩΝ
ειδικοι συνεργατες	
Α. ΜΕΛΑΡΟΥΝΗΣ	ΜΕΤΑΛ/ΤΟΣ ΓΕΩΛΟΓΟΣ
Α. ΚΑΤΖΑΝΤΩΝΗΣ	ΟΙΚΟΝΟΜΟΛΟΓΟΣ
Β. ΑΓΡΑΦΙΩΤΗΣ	ΑΡΧΙΤΕΚΤΩΝ
Χ. ΣΩΤΗΡΟΠΟΥΛΟΣ	ΑΡΧΙΤΕΚΤΩΝ
συνεβουλοι	
ΓΡ. ΔΙΑΜΑΝΤΟΠΟΥΛΟΣ	ΑΡΧ/ΤΟΝ ΠΟΛΕΟΔΟΜΟΣ
Κ. ΣΕΚΚΟΣ	ΣΥΓΚΟΙΝΩΝΙΟΛΟΓΟΣ

ΧΑΡΤΗΣ
Π-1.6.1

[redacted]

ΙΟΥΛΙΟΣ 1986 | ΚΛΙΜΑΚΑ 1:10.000

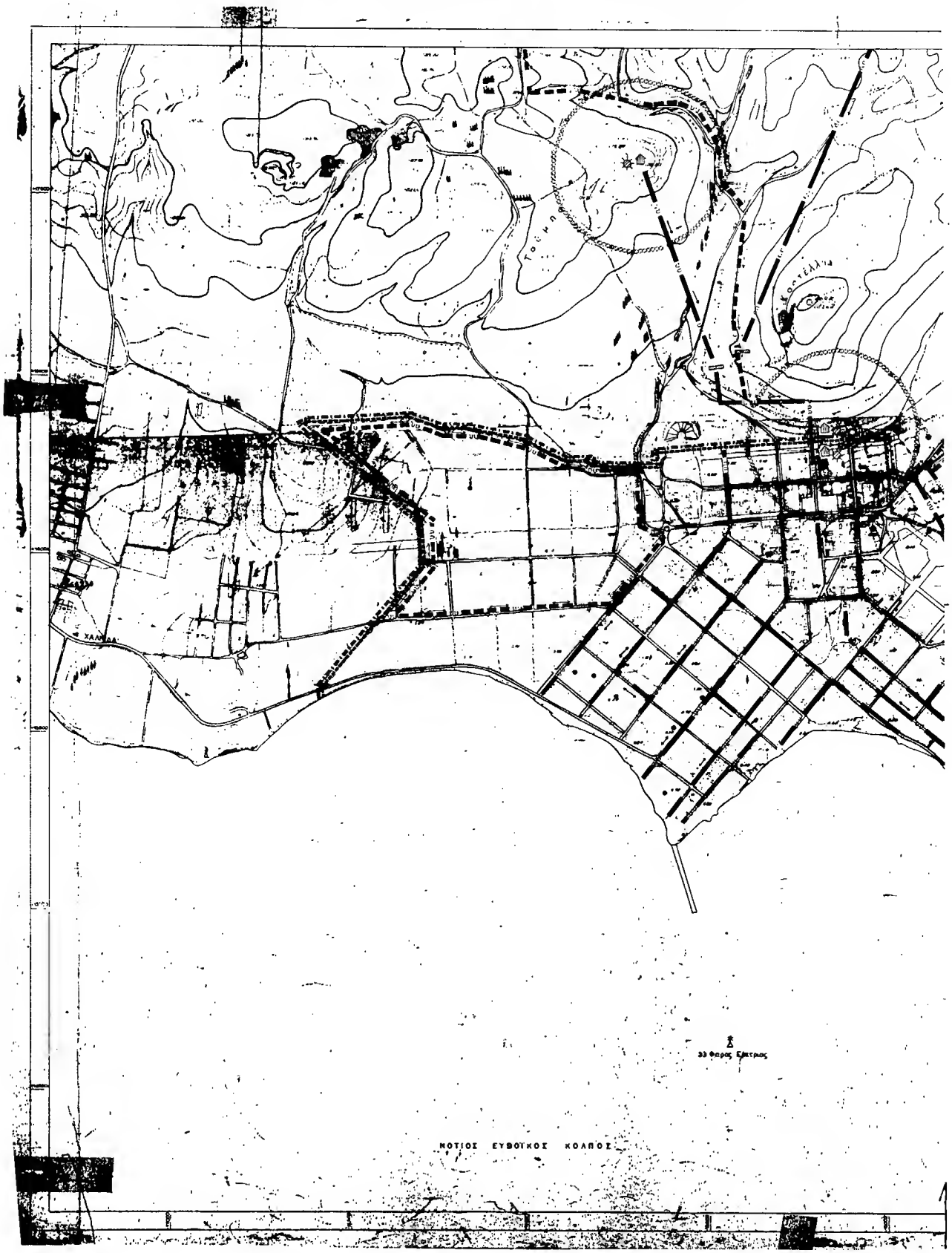
ΝΟΤΙΟΣ ΕΥΒΟΙΚΟΣ ΚΟΛΠΟΣ

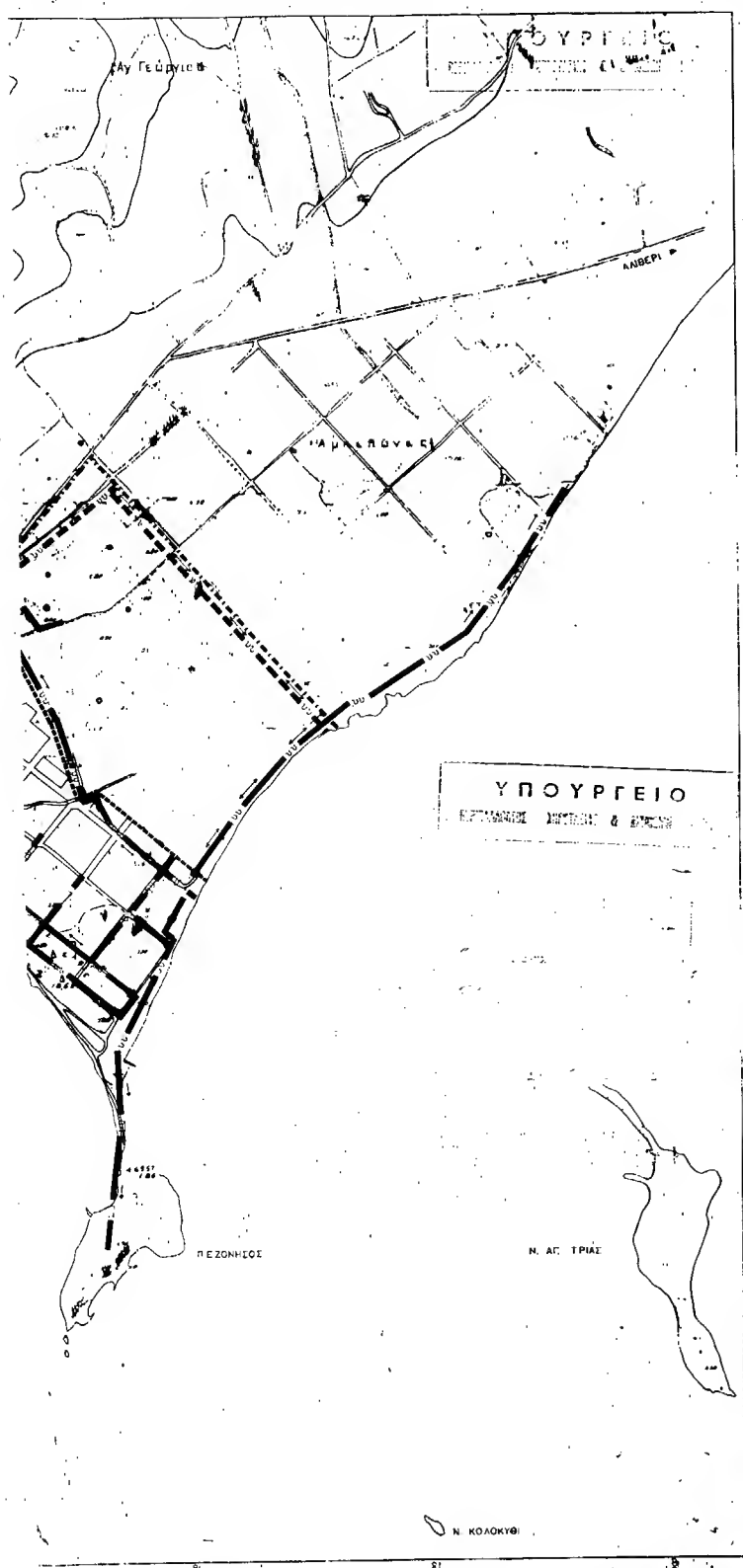

ΥΠΟΜΝΗΜΑ

Όρια Δήμων και Κοινοτήτων
Municipality and community limits

Όρια εγκεκριμένου σχεδίου
Town plan limits

Όρια σχεδίου πόλης 1987
Town plan boundaries

Όριο ζώνης προστασίας υδροληψίας

Όριο περιοχής δικτύου ύδρευσης κατά υψομετρικές ζώνες (ΗΙΑ (1) 28...)
Limits of supply area according to pumping zones

Βασικοί αγωγοί του δικτύου
Transmission conduits

- με ροή βαρύτητας υπό πίεση σε κλειστό κύκλωμα
- gravity flow pressure conduit, closed system
- με ροή βαρύτητας υπό πίεση σε ανοικτό κύκλωμα
- gravity flow pressure conduit open system
- με ελεύθερη ροή
- free flow
- με κατάθλιψη
- pumped supply

Αγωγός μη πόσιμου νερού
Conduit for non potable water

Δεξαμενές αποθήκευσης:
Storage tank

- Επίγεια δεξαμενή
- Surface storage
- Υπόγεια δεξαμενή
- Τσατσαπιωνός
Elevated storage

Αντλιοστάσιο
Pumping station

Γεν. Δ/ντής
Δ/ντής
Γεν. Αρμοστοπάτου

13 Απριλίου 1993

ΕΡΓΟΔΟΤΗΣ
ΝΟΜΑΡΧΙΑ ΕΥΒΟΙΑΣ - Υ.Χ.Ο.Π. - ΕΠΑ. 89-

ΑΝΑΔΟΧΟΣ
Ε.Ε. ΠΟΛΕΟΔΟΜΙΚΩΝ ΜΕΛΕΤΩΝ "ΒΑΣΙΛΙΚΟ - ΕΡΕΤΡΙΑ - ΑΜΑΡΥΝΘΟΣ 84" - "ΚΕΠΑΜΕ"

ΕΡΕΤΡΙΑ
ΓΕΝΙΚΟ ΠΟΛΕΟΔΟΜΙΚΟ ΣΧΕΔΙΟ

ΚΕΝΤΡΟΝ ΦΧ 1.
φ - 38°15'
λ - -0°15'

ΗΜΕΡΟΜΗΝΙΑ ΦΩΤΟΛΗΨΙΑΣ

ΟΜΑΔΑ ΜΕΛΕΤΗΣ

Σ. ΚΟΠΕΛΟΥ - ΑΡΧ/ΤΟΝ ΠΟΛΕΟΔΟΜΟΣ
Ν. ΧΟΗΣ - ΑΡΧ/ΤΟΝ ΠΟΛΕΟΔΟΜΟΣ
Ε. ΠΑΛΑΣΟΓΛΟΥ - ΑΡΧΙΤΕΚΤΩΝ
Π. ΓΕΩΡΓΙΟΥ - ΑΡΧΙΤΕΚΤΩΝ
Α. ΠΑΛΑΓΓΑΛΙΩΛΗΣ - ΟΙΚΟΝΟΜΟΛΟΓΟΣ
Α. ΠΑΣΑΡΑΚΟΥ - ΣΥΓΚΟΙΝΩΝΙΟΛΟΓΟΣ
Κ. ΑΓΑΜΡΤΑΝΗΣ - ΥΔΡΑΥΛ.ΜΗΧ/ΚΟΣ
Γ. ΒΑΣΣΑΡΓΑΛΗΣ - Η/Ν ΗΛΕΚΤΡΟΝ

ΔΙΑΝΟΜΗ ΠΙΝΑΚΙΔΩΝ

			6405/4			
6404/5	6404/6	6405/5	6405/6	6406/5		
6404/7	6404/8	6405/7	6405/8	6406/7	6406/8	6407/7
			6405/3	6406/1	6406/2	6406/1

ΣΥΜΒΟΥΛΟΙ ΣΥΜΒΟΥΛΕΣ:
Δ. ΜΠΑΡΟΥΤΙΩΗΣ - ΜΕΤΑΛ/ΓΟΣ ΤΕΧΝΟΛΟΓΟΣ
Φ. ΒΑΤΣΑΛΟΠΟΥΛΟΣ - ΟΙΚΟΝΟΜΟΛΟΓΟΣ
Ι. ΑΓΡΑΦΙΩΤΗΣ - ΑΡΧΙΤΕΚΤΩΝ
Ι.Κ. ΚΩΤΣΡΟΠΟΥΛΟΣ - ΑΡΧΙΤΕΚΤΩΝ
σύμβουλος
ΓΡ. ΑΤΣΙΑΝΤΟΠΟΥΛΟΣ - ΑΡΧ/ΤΟΝ ΠΟΛΕΟΔΟΜΟΣ
Κ. ΣΕΓΚΟΣ - ΣΥΓΚΟΙΝΩΝΙΟΛΟΓΟΣ

ΤΕΧΝΙΚΗ ΥΠΟΔΟΜΗ
ΧΑΡΤΗΣ

Ε.Ε.Ε.
ΙΟΥΛΙΟΣ 1989

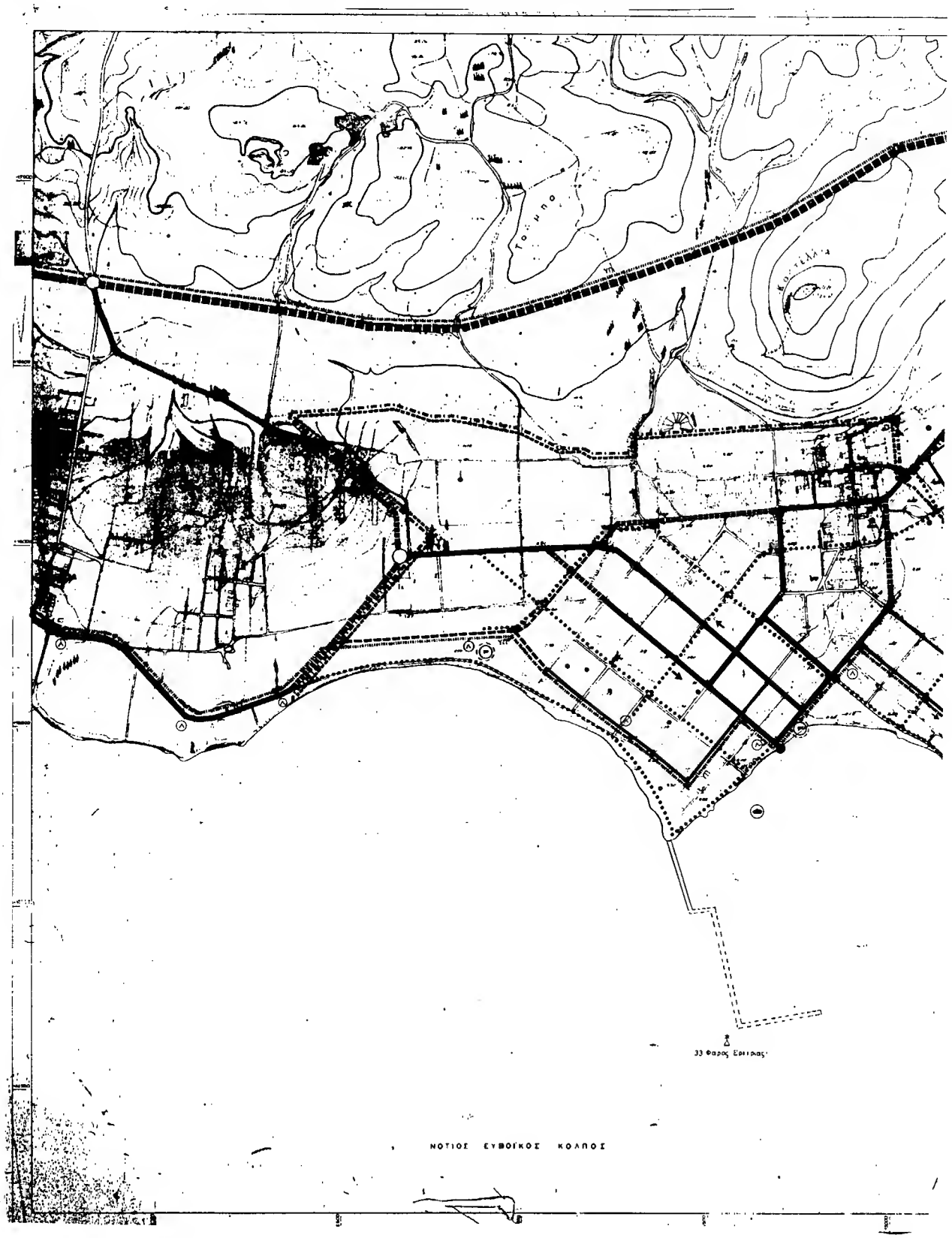
ΝΟΤΙΟΣ ΕΥΒΟΪΚΟΣ ΚΟΛΠΟΣ

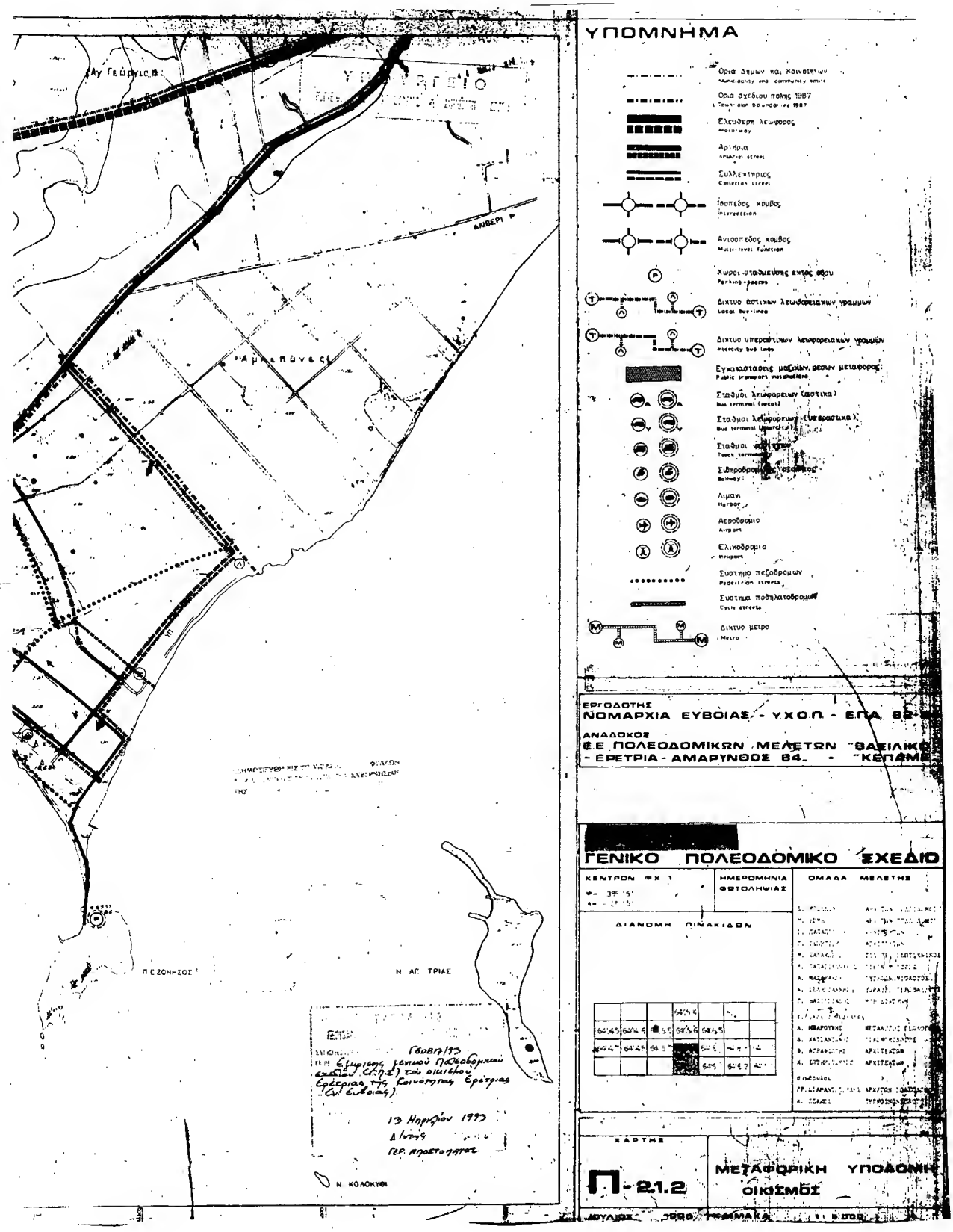
ΥΠΟΜΝΗΜΑ
Ορια Δημων και Κοινοτητων
Municipality and community limits
Ορια σχεδιου πολης 1987
Town plan boundaries 1987
Ελευθερη λεωφορος
Motorway
Αρτηρια
Arterial street
Συλλεκτηριος
Collector street
Ισοπεδος κομβος
Intersection
Ανισοπεδος κομβος
Multi-level junction
Χωροι σταθμευσης εκτος οδου
Parking spaces
Δικτυο αστικων λεωφορειακων γραμμων
Local bus lines
Δικτυο υπεραστικων λεωφορειακων γραμμων
Intercity bus lines
Εγκαταστασεις μαζικων μεσων μεταφορας
Public transport installations
Σταθμοι λεωφορειων (αστικα)
Bus terminal (local)
Σταθμοι λεωφορειων (υπεραστικα)
Bus terminal (intercity)
Σιδηροδρομος
Railway
Λιμαν
Harbor
Αεροδρομιο
Airport
Ελικοδρομιο
Heliport
Συστημα πεζοδρομων
Pedestrian streets
Συστημα ποδηλατοδρομων
Cycle streets
Δικτυο μετρο
Metro
ΕΡΓΟΔΟΤΗΣ
ΝΟΜΑΡΧΙΑ ΕΥΒΟΙΑΣ - Υ.Χ.Ο.Π. - ΕΠΑ 82
ΑΝΑΔΟΧΟΣ
Ε.Ε. ΠΟΛΕΟΔΟΜΙΚΩΝ ΜΕΛΕΤΩΝ "ΒΑΣΙΛΚΟ
- ΕΡΕΤΡΙΑ - ΑΜΑΡΥΝΘΟΣ 84 - "ΚΕΠΑΜΕ
ΓΕΝΙΚΟ ΠΟΛΕΟΔΟΜΙΚΟ ΣΧΕΔΙΟ
ΚΕΝΤΡΟΝ ΦΧ
ΗΜΕΡΟΜΗΝΙΑ ΦΩΤΟΛΗΨΙΑΣ
ΟΜΑΔΑ ΜΕΛΕΤΗΣ
ΔΙΑΝΟΜΗ ΠΙΝΑΚΙΔΩΝ
ΧΑΡΤΗΣ
Π-21.2
ΜΕΤΑΦΟΡΙΚΗ ΥΠΟΔΟΜΗ
ΟΙΚΙΣΜΟΣ
Ν. ΑΓΙΑΣ ΤΡΙΑΣ
Ν. ΚΟΛΟΚΥΘΙ

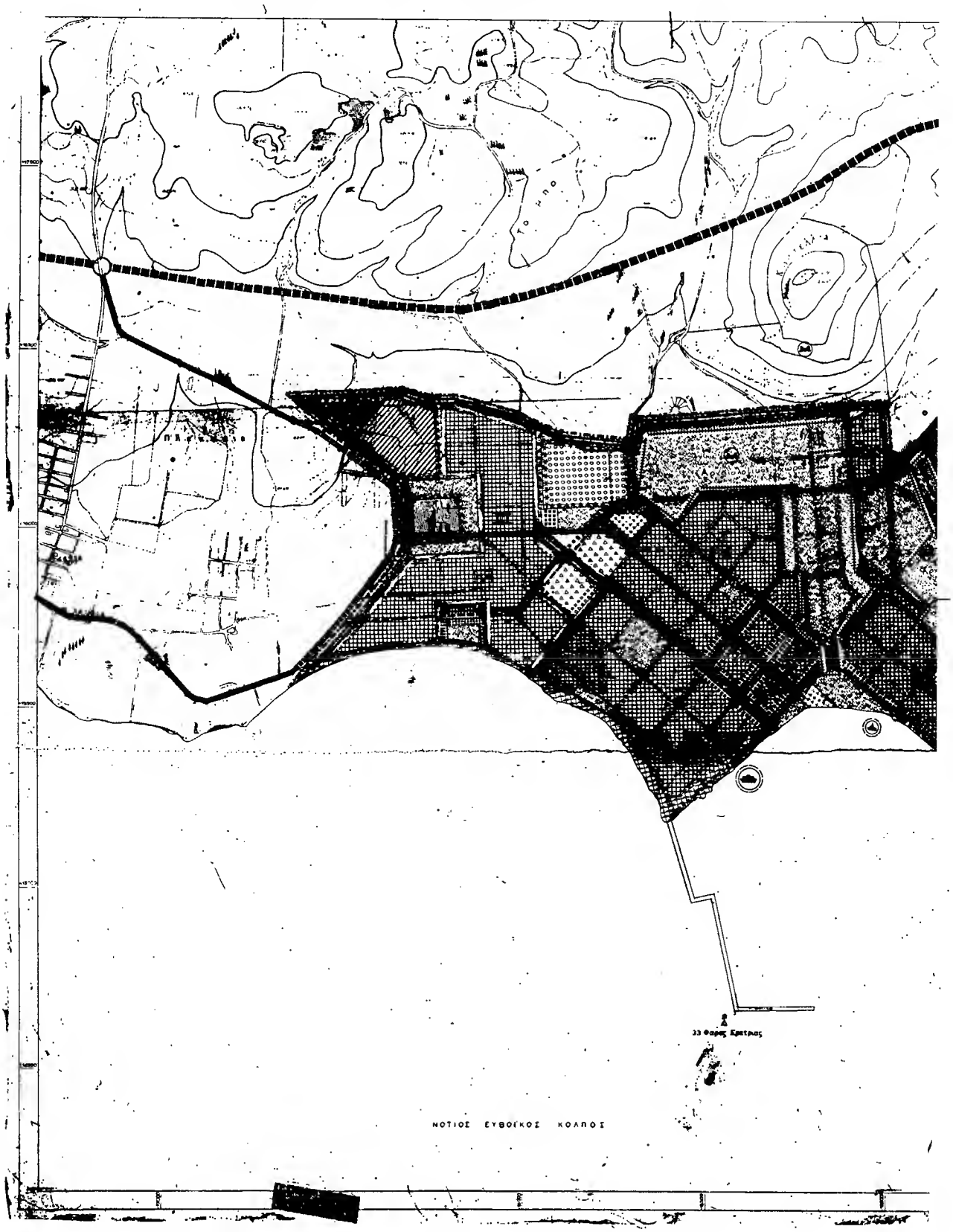
ΝΟΤΙΟΣ ΕΥΒΟΪΚΟΣ ΚΟΛΠΟΣ

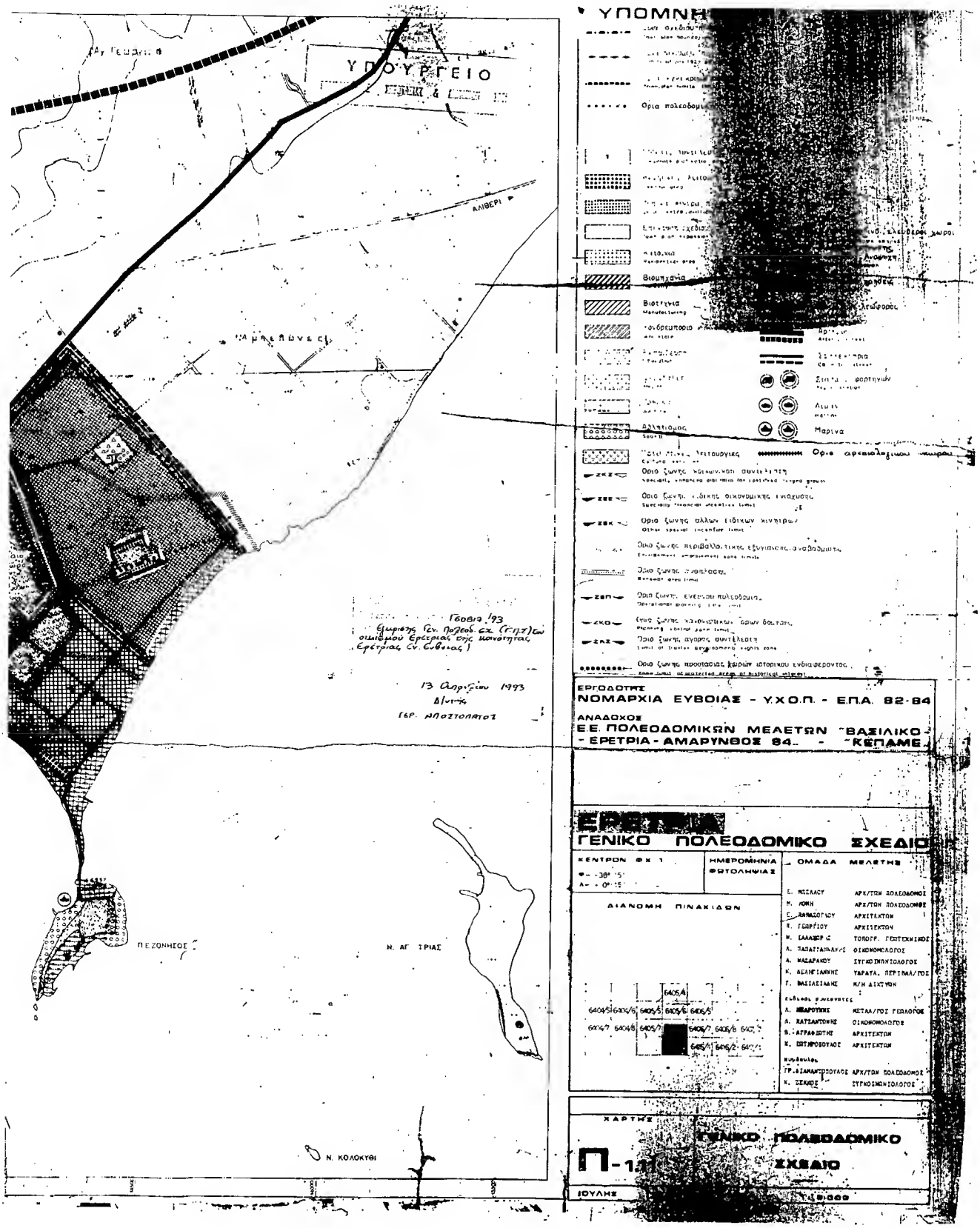
ΥΠΟΥΡΓΕΙΟ
ΑΛΙΒΕΡΙ
ΠΕΖΟΝΗΣΟΣ
Ν. ΑΓ. ΤΡΙΑΣ
Ν. ΚΟΛΟΚΥΘΗ
ΥΠΟΜΝΗ
Ορια πολεοδομ
Βιομηχανία
Βιοτεχνία
Αλιευτικός
Μαρίνα
Ορια αρχαιολογικου χωρου
Ορια ζωνης ειδικων κινητρων
Ορια ζωνης περιβαλλοντικης εξυγιανσης
Ορια ζωνης ανοικτου
Ορια ζωνης ενεργου πολεοδομια
Ορια ζωνης χαρακτηρισμενων ορων δομησης
Ορια ζωνης αγορας συντελεστη
Ορια ζωνης προστασιας χωρων ιστορικου ενδιαφεροντος
ΕΡΓΟΔΟΤΗΣ
ΝΟΜΑΡΧΙΑ ΕΥΒΟΙΑΣ - Υ.Χ.Ο.Π. - Ε.Π.Α. 82-84
ΑΝΑΔΟΧΟΣ
Ε.Ε. ΠΟΛΕΟΔΟΜΙΚΩΝ ΜΕΛΕΤΩΝ "ΒΑΣΙΛΙΚΟ - ΕΡΕΤΡΙΑ - ΑΜΑΡΥΝΘΟΣ 84 - "ΚΕΠΑΜΕ"
ΕΡΕΤΡΙΑ
ΓΕΝΙΚΟ ΠΟΛΕΟΔΟΜΙΚΟ ΣΧΕΔΙΟ
ΚΕΝΤΡΟΝ ΦΧ 1
ΗΜΕΡΟΜΗΝΙΑ ΦΩΤΟΛΗΨΙΑΣ
ΟΜΑΔΑ ΜΕΛΕΤΗΣ
ΔΙΑΝΟΜΗ ΠΙΝΑΚΙΔΩΝ
ΧΑΡΤΗΣ
Π-11
ΓΕΝΙΚΟ ΠΟΛΕΟΔΟΜΙΚΟ ΣΧΕΔΙΟ
ΙΟΥΛΗΣ

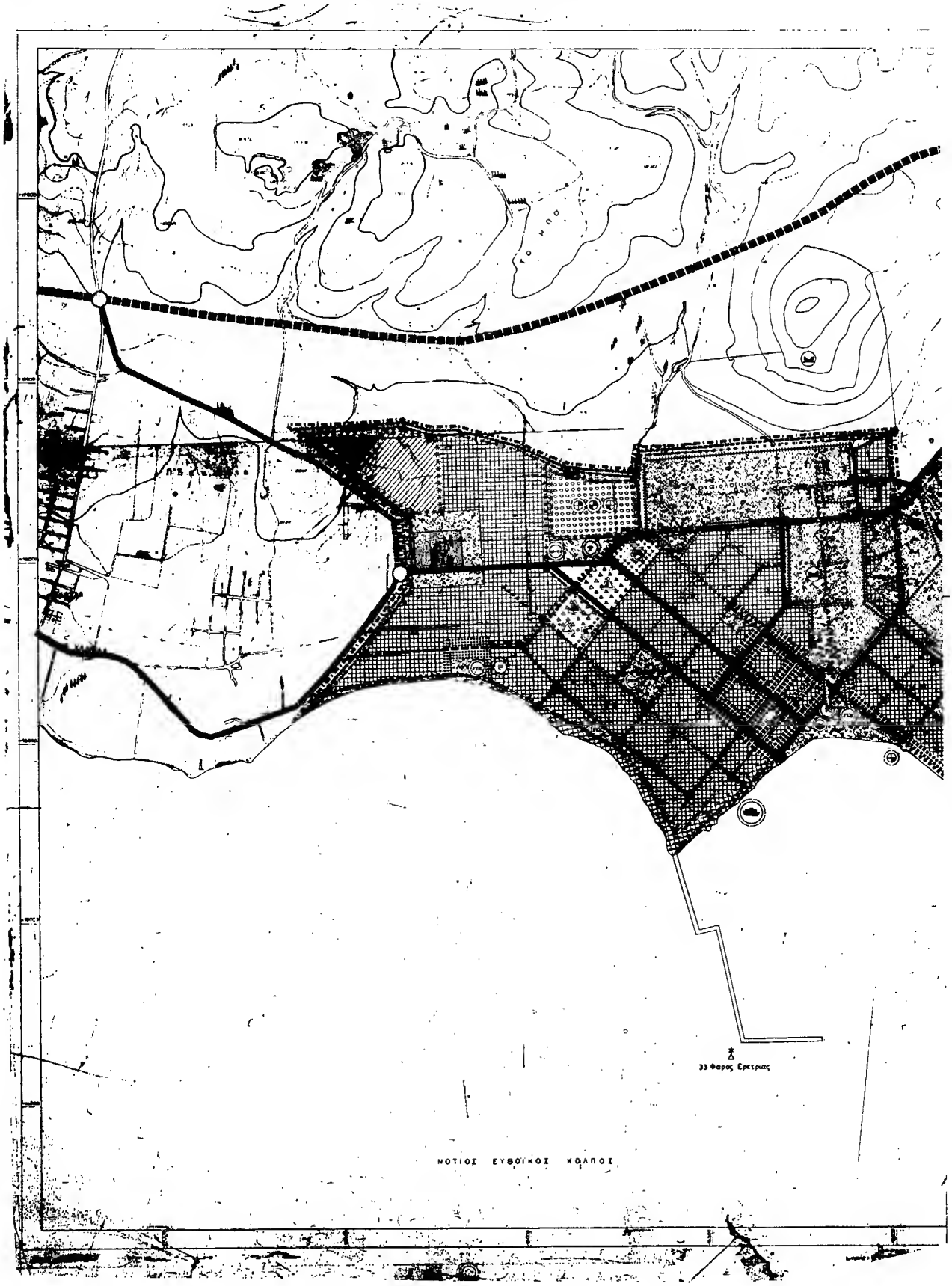
33 Φαρος Ερετριας
ΝΟΤΙΟΣ ΕΥΒΟΙΚΟΣ ΚΟΛΠΟΣ

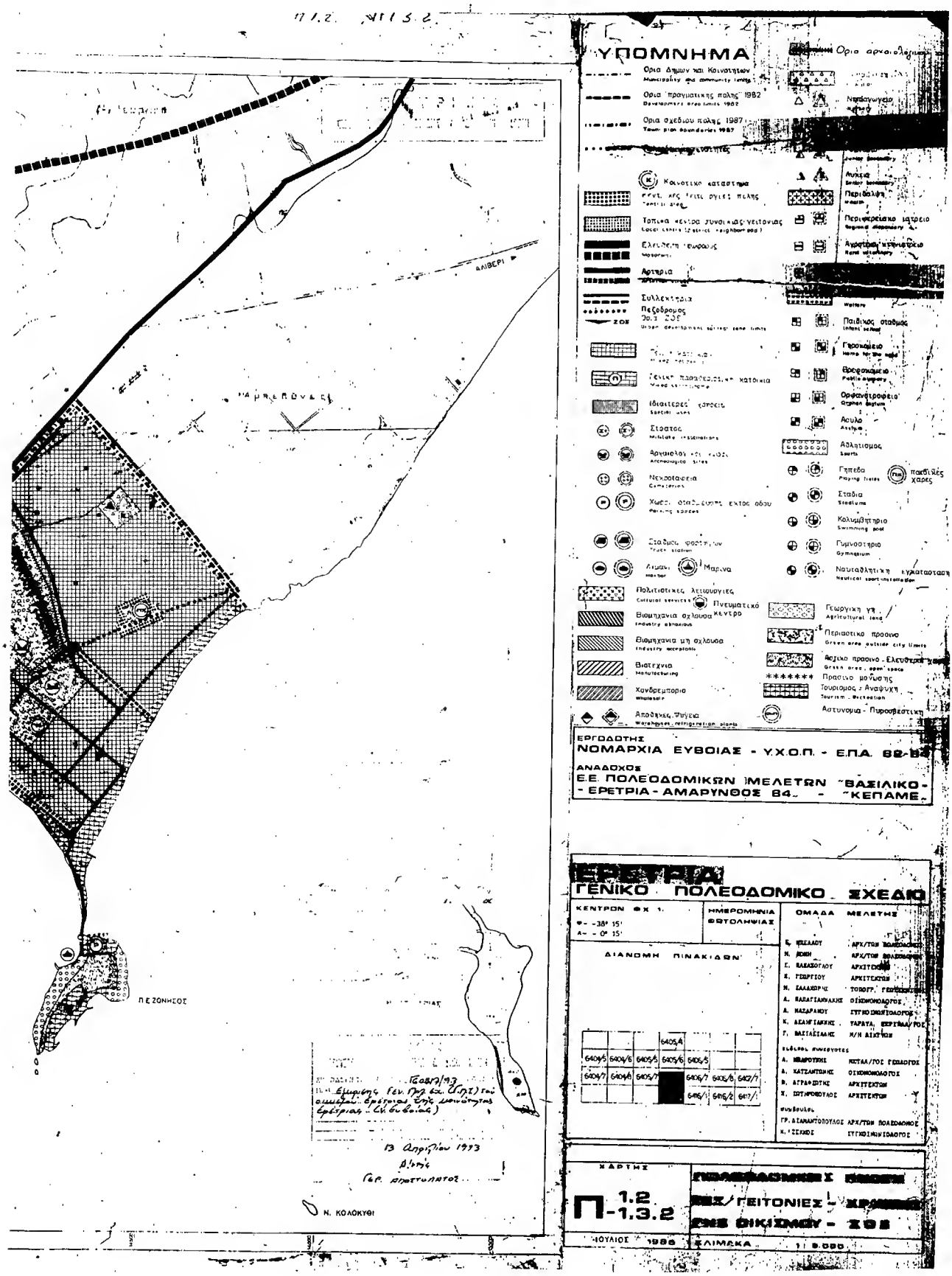
ΥΠΟΜΝΗΜΑ
Ορια Δημων και Κοινοτητων
Ορια προγραμματικης πολης 1982
Ορια σχεδιου πολης 1987
Κοινοτικο καταστημα
Τοπικα κεντρα συνοικιας γειτονιας
Αρτηρια
Συλλεκτηρια
Πεζοδρομος
ΖΟΕ
Παιδικος σταθμος
Γηροκομειο
Ορφανοτροφειο
Ασυλο
Αθλητισμος
Γηπεδα
Σταδια
Κολυμβητηριο
Γυμναστηριο
Ναυταθλητικη εγκατασταση
Πολιτιστικες λειτουργιες
Πνευματικο κεντρο
Βιομηχανια οχλουσα
Βιομηχανια μη οχλουσα
Βιοτεχνια
Χονδρεμπορια
Αποθηκες, Ψυγεια
Γεωργικη γη
Περιαστικο πρασινο
Αστικο πρασινο - Ελευθερος χωρος
Πρασινο μονωσης
Τουρισμος - Αναψυχη
Αστυνομια - Πυροσβεστικη
ΕΡΓΟΔΟΤΗΣ
ΝΟΜΑΡΧΙΑ ΕΥΒΟΙΑΣ - Υ.Χ.Ο.Π. - Ε.Π.Α. 82-84
ΑΝΑΔΟΧΟΣ
Ε.Ε. ΠΟΛΕΟΔΟΜΙΚΩΝ ΜΕΛΕΤΩΝ "ΒΑΣΙΛΙΚΟ - ΕΡΕΤΡΙΑ - ΑΜΑΡΥΝΘΟΣ 84" - "ΚΕΠΑΜΕ"
ΕΡΕΤΡΙΑ
ΓΕΝΙΚΟ ΠΟΛΕΟΔΟΜΙΚΟ ΣΧΕΔΙΟ
ΚΕΝΤΡΟΝ ΦΧ 1.
ΗΜΕΡΟΜΗΝΙΑ ΦΩΤΟΛΗΨΙΑΣ
ΟΜΑΔΑ ΜΕΛΕΤΗΣ
ΔΙΑΝΟΜΗ ΠΙΝΑΚΙΔΩΝ
ΚΑΡΤΗΣ
Π-1.2 -1.3.2
ΙΟΥΛΙΟΣ 1986
ΚΛΙΜΑΚΑ 1:5.000
Π.Ε. ΖΩΝΗΣΙΟΣ
Ν. ΚΟΛΟΚΥΘΗ
13 Απριλίου 1993
Γεωρ. Αποστολατος

ΕΘΝΙΚΟ ΤΥΠΟΓΡΑΦΕΙΟ

Εκδίδει την ΕΦΗΜΕΡΙΔΑ ΤΗΣ ΚΥΒΕΡΝΗΣΕΩΣ από το 1833

Διεύθυνση : Καποδιστρίου 34 Ταχ. Κώδικας : 104 32 TELEX : 22.3211 YPET GR FAX : 5234312	Οι υπηρεσίες του **ΕΘΝΙΚΟΥ ΤΥΠΟΓΡΑΦΕΙΟΥ** λειτουργούν καθημερινά από **8.00'** έως **13.00'**

ΧΡΗΣΙΜΕΣ ΠΛΗΡΟΦΟΡΙΕΣ

* Πώληση ΦΕΚ όλων των Τευχών Σολωμού 51 τηλ.: 52.39.762
* ΒΙΒΛΙΟΘΗΚΗ: Σολωμού 51 τηλ.: 52.48.188
* Για φωτοαντίγραφα παλαιών τευχών στην οδό Σολωμού 51 τηλ.: 52 48.141
* Τμήμα πληροφόρησης: Για το δημοσιεύματα των ΦΕΚ Σολωμού 51 τηλ.: 52.25.713 – 52.49.547

* Οδηγίες για δημοσιεύματα Ανωνύμων Εταιρειών και ΕΠΕ τηλ.: 52.48.785
Πληροφορίες για δημοσιεύματα Ανωνύμων Εταιρειών και ΕΠΕ τηλ.: 52.25.761

* Αποστολή ΦΕΚ στην επαρχία με καταβολή της αξίας του δια μέσου Δημοσίου Ταμείου Για πληροφορίες: τηλ.: 52.48.320

Τιμές κατά τεύχος της ΕΦΗΜΕΡΙΔΑΣ ΤΗΣ ΚΥΒΕΡΝΗΣΕΩΣ:

Κάθε τεύχος μέχρι 8 σελίδες δρχ. 100. Από 9 σελίδες μέχρι 16 δρχ. 150, από 17 έως 24 δρχ. 200

Από 25 σελίδες και πάνω η τιμή πώλησης κάθε φύλλου (8σέλιδου ή μέρους αυτού) αυξάνεται κατά 50 δρχ.

Μπορείτε να γίνετε συνδρομητής για όποιο τεύχος θέλετε. Θα σας αποστέλλεται με το Ταχυδρομείο.

ΕΤΗΣΙΕΣ ΣΥΝΔΡΟΜΕΣ

Κωδικός αριθ. κατάθεσης στο Δημόσιο Ταμείο 2531		Κωδικός αριθ. κατάθεσης στο Δημόσιο Ταμείο 3512
Η ετήσια συνδρομή είναι:		Ποσοστό 5% υπέρ του Ταμείου Αλληλοβοηθείας του Προσωπικού (ΤΑΠΕΤ)
α) Για το Τεύχος Α'	Δρχ. 15.000	Δρχ. 750
β) » » » Β'	» 30.000	» 1.500
γ) » » » Γ'	» 10.000	» 500
δ) » » » Δ'	» 30.000	» 1.500
ε) » » » Αναπτυξιακών Πράξεων	» 20.000	» 1.000
στ) » » » Ν.Π.Δ.Δ.	» 10.000	» 500
ζ) » » » ΠΑΡΑΡΤΗΜΑ	» 5.000	» 250
η) » » » Δελτ. Εμπ.& Βιομ. Ιδ.	» 10.000	» 500
θ) » » » Αν. Ειδικού Δικαστηρίου	» 3.000	» 150
ι) » » » Α.Ε. & Ε.Π.Ε.	» 200.000	» 10.000
ια) Για όλα τα Τεύχη εκτός ΤΑΕ-ΕΠΕ	» 100.000	» 5.000

Πληροφορίες: τηλ. 52.48.320